

Memòria de la intervenció arqueològica
preventiva al carrer de les
Floristes de la Rambla, 1-3
Barcelona (el Barcelonès)

Codi: 003/14

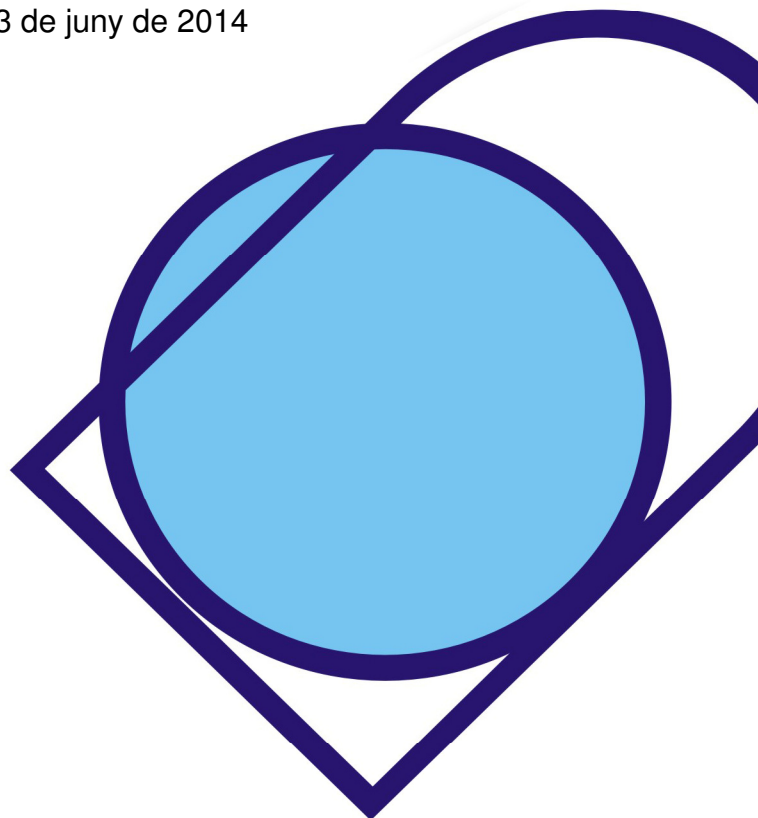
Expedient: R/N 470 K121-N B-2014/1-10910

Dates de la intervenció: 19 de maig - 13 de juny de 2014

Autors:

Daniel Giner Iranzo

Data de lliurament: agost de 2016



ÍNDIX

1- Introducció	2
2- Situació geogràfica i àmbit d'intervenció	3
3- Antecedents arqueològics	5
4- Metodologia	13
5- Descripció dels treballs i resultats obtinguts	14
6- Conclusions	39
7- Afectació d'estructures	42
8- Bibliografia	44
- Làmines de materials	46
- Planimetria	51
- Fitxes de registre de les unitats estratigràfiques	86
- Inventari de materials	126
- Inventari fotogràfic	137

1- INTRODUCCIÓ

El present informe recull els resultats obtinguts en la intervenció arqueològica preventiva realitzada davant els números 1 i 3 del carrer de les Floristes de la Rambla de la ciutat de Barcelona (Barcelonès).

Els treballs han estat desenvolupats sota la direcció de l'arqueòleg Daniel Giner Iranzo (CODEX – Arqueologia i Patrimoni) entre els dies 19 de maig i 13 de juny de 2014, d'acord amb la resolució d'expedient R/N 470 K121-N B-2014/1-10910 del Departament de Cultura de la Generalitat de Catalunya i seguint el Projecte d'Intervenció Arqueològica del Servei d'Arqueologia de Barcelona (codi d'intervenció: 003/14).

Aquests treballs han estat encarregats i finançats pel promotor de l'obra, BIM/SA / Barcelona Infraestructures Municipals, a través de la UTE Gardunya amb motiu de la realització d'una rasa per la instal·lació d'un nou col·lector dins del projecte executiu d'ordenació de la plaça de la Gardunya.

L'objectiu d'aquesta actuació era la possibilitat de localitzar i documentar restes arqueològiques que poguessin veure's afectades per l'actuació urbanística, per valorar l'estat de conservació i la potència estratigràfica d'aquestes.

2- SITUACIÓ GEOGRÀFICA I ÀMBIT D'INTERVENCIÓ

La zona objecte d'intervenció es situa davant dels números 1 i 3 del carrer de les Floristes de la Rambla, al barri del Raval del districte de Ciutat Vella de Barcelona (el Barcelonès).

La rasa presenta una orientació nord-oest – sud-est i es localitza entre unes coordenades UTM ETRS89 compreses entre X: 430611 i Y: 4581447 al seu extrem nord i X: 430658 i Y: 4581378 al seu extrem sud; a una altitud que passa dels 9,43 msnm al nord als 8,41 msnm al sud.



Vista aèria de la zona i del seu entorn urbanístic actual amb indicació de l'àmbit d'intervenció.

La ciutat de Barcelona es situa entre els deltes dels rius Besòs i Llobregat, ocupant una planícia o plataforma suament inclinada cap al mar Mediterrani, que enllaça progressivament cap al nord-est amb el vessant marítim de la Serra de Collserola, on es troba el Tibidabo com el punt més alt (512 m). El relleu del Pla de Barcelona es veu alterat en dues grans zones: d'una banda, pels turons situats entre Horta i Sarrià (turó de la Peira, turó de la Rovira, el Carmel, la Creueta, el Putxet i Monterols). D'altra banda, al costat marí al sud de la ciutat, s'alça la muntanya de Montjuïc (189 m), acompanyada per una sèrie d'elevacions menors, algunes d'elles gairebé desaparegudes per la progressiva urbanització de la ciutat.

Barcelona presenta una notable varietat de litologies al seu subsòl, conflueixen roques i sòls de diversa edat i origen geològic. A nivell general, se situa geològicament en una depressió formada a causa de l'extensió neògena del marge occidental del mar Catalano-Balear. El subsòl de Barcelona està constituït per un substrat pre-quadernari, que comprèn els massissos de Collserola i els serrats de la Rovira; els sediments miocens de Montjuïc i de Barcelona, i les margues i sorres pliocenes, recobert per formacions d'edat quadernària, integrades per la planícia de *peudemont* del Pla de Barcelona i els deltes dels rius Besòs i Llobregat (Ventanyol, Palau i Roca 2002).

3- ANTECEDENTS ARQUEOLÒGICS

- Prehistòria

La zona on es situa l'indret objecte d'aquesta intervenció presenta una ocupació humana ja des de la prehistòria, com ho demostra la troballa d'una necròpolis del Bronze Antic (2.000-1.800 aC.) a la plaça de la Gardunya, en concret cinc fosses amb inhumacions col·lectives. (Servei d'Arqueologia de Barcelona 2011, Velasco 2012, 2013).

- Època romana

Durant l'època romana aquest indret quedava fora de la ciutat emmurallada, formant part del *suburbium* al *ager* de la ciutat, encara que entorn d'una de les principals vies d'accés a la ciutat, la que en direcció a *Tarraco* sortia de la porta sud de la colònia romana de *Barcino* i que actualment es correspondria amb el carrer Hospital. L'eix viari s'orientava cap a l'oest i s'endinsava en direcció al barri del Raval, pels actuals carrers de la Boqueria i de l'Hospital, tot passant per l'actual plaça de Sant Agustí. S'han trobat restes d'aquesta via romana a la confluència entre els carrers Hospital i Floristes de la Rambla (Velasco 2012).

Com és característic, a banda i banda d'aquesta via romana es situaria una zona de necròpolis, de la que s'han trobat diversos enterraments individuals i les fonamentacions d'un mausoleu a les places de Sant Agustí i de la Gardunya (Miró 1998, Velasco 2012).

- Època medieval

Des del segle IX la ciutat s'amplia fora muralla romana i al voltant de les principals vies de comunicació, i durant els segles XI i XII creixen i s'amplien. Alhora s'implanten nous convents i esglésies, com al voltant dels camins històrics del Carme i Hospital on es van instal·lar nombrosos hospitals i convents des del segle X.

Tot això portarà a la construcció d'una nova línia defensiva al segle XIII, normalment la seva construcció ha estat atribuïda a Jaume I, tot i que la construcció del tram inicial del peu de les Rambles es podria situar entre el final del segle XIII i els inicis del segle XIV.

Aquesta muralla de Barcelona ocupava el que ara coneixem com la Rambla. A l'altra banda d'aquest torrent que serveix de fossar a la muralla del segle XIII hi neix un nou barri, el Raval. En aquest sector no s'atapeeixen cases d'artesans o mariners com als burgs anteriors; enllà de la Rambla s'hi basteixen monestirs, hospitals i casetes d'hortolans i llauradors al llarg dels camins que, a partir de les portes de la nova muralla (la Porta Ferrissa, el Portal de la Boqueria o el de les Trenta Claus) menen vers els Llobregat o vers les hortes de Sant Pau, formant un espai rural.

Aquest barri conegut actualment com del Raval era, per tant, terreny fora muralla. Una de les portes d'aquesta muralla era la de la Boqueria, posada al camí del Llobregat i de la Catalunya Nova (l'antiga via morisca). Tenia al davant una esplanada: el pla de la Boqueria, lloc molt freqüentat que va ser pavimentat amb lloses de pedra al segle XIV.

A la Rambla mateix, sota tendals s'ubicaven ja els camperols i comerciants procedents de les viles properes per vendre-hi els seus productes.

Des del segle X al XIV als camps i les hortes existents es van edificar construccions aïllades: convents o institucions hospitalàries, que no tenien por d'estar extramurs, com els hospitals de Sant Llàtzer i d'en Colom i el convent del Carme.

La part de dins i al voltant del triangle format pels camins tradicionals del Carme i de l'Hospital es va convertir en el lloc preferit per instal·lar hospitals i convents.

A mitjan segle XIV, amb la voluntat d'incloure altres espais de conreu dins de la muralla, Pere el Cerimoniós (1336-1387) en projectà una nova ampliació on decideix emmurallar el Raval per tal de protegir en cas de setge aquesta zona d'horts que subministren la ciutat i englobar tots aquells equipaments hospitalaris i institucions religioses.

Així, entre els segles XIV i XV es va construir la muralla que va incloure el Raval de la ciutat, i la Rambla es va convertint en un carrer en el que es va construir diversos edificis monàstics. A la mateixa Rambla se situa el popularment conegut Mercat de la Boqueria, entre el Convent dels Caputxins i el carrer Canuda.

Al barri del Raval, ja dintre de les muralles, es comencen a construir habitatges que donen front als camins tradicionals.

Així, al 1370, les monges dominiques del convent de Sant Pere Màrtir, inicialment construït extramurs junt a les Drassanes (1351), es traslladen sent priora Sor Constanza de Bellera a aquest solar del Raval de la ciutat propietat de la col·legiata de Santa Anna, entrant dins del recinte emmurallat de la ciutat per por als atacs pirates musulmans i ocasions de guerres que hi havia. S'instal·len a una casa al carrer d'en Porta (actual carrer de Jerusalem), que abandonaren el 4 de juliol de 1423 per passar al monestir de Santa Eulàlia del Camp, adoptant a partir d'aquest moment el nom de Montesió.

Entre els anys 1423-1462 aquestes edificacions van anar deteriorant-se i, segons sembla, la iniciativa privada les anà convertint en petits habitatges per a dones dedicades a la prostitució.

Al segle XV es construïren l'Hospital de la Santa Creu i Sant Pau (1401-1450), el Convent de Jerusalem (fundat al 1462 i construït entre 1475-1494) i, a finals del segle XVI, el Convent de Sant Josep (fundat al 1586 i construït al 1593), tots ells dins el triangle format per la Rambla, el carrer Hospital i el carrer del

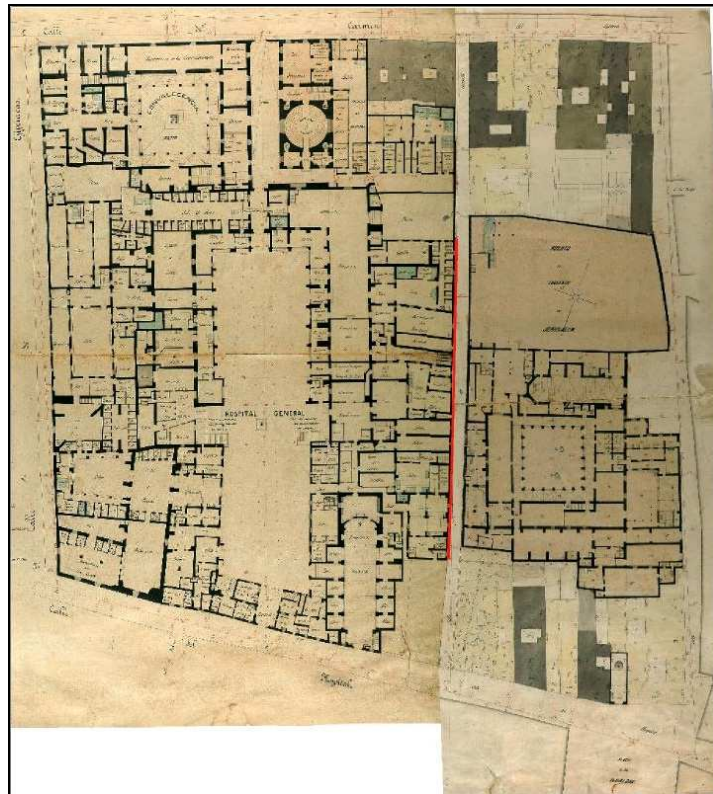
Carme. Alhora, el Raval es va poblant amb edificis d'habitatges al voltant de les vies principals junt als espais destinats a horts.

L'espai entre l'Hospital de la Santa Creu i Sant Pau i el Convent de Jerusalem, actualment carrer de les Floristes de la Rambla, va convertir-se en el carrer de Cervelló.

- Època contemporània

Al segle XIX les diverses revoltes i els processos de desamortitzacions van suposar la destrucció i enderroc dels convents de Sant Josep (1835) i de Santa Maria de Jerusalem (1885-1888), per donar lloc a places obertes on es van situar els mercats de la Boqueria (1836-1840) i de Jerusalem (1888), popularment conegut com de la Gardunya.

Als quarterons de Garriga i Roca de 1858 l'espai corresponent a l'actual carrer de les Floristes de la Rambla apareix anomenat com carrer de Cervelló, nom que perdurarà fins a 1965.



Indicació de l'àmbit de la intervenció a la superposició dels quarterons n°56-57 de Garriga i Roca de 1858 (Fons: AHCB).

Ja al segle XX les places que albergaven ambdós mercats van ser cobertes per estructures metàl·liques, l'any 1914 el de la Boqueria (que ens arriba fins l'actualitat) i vers els anys 20 el de la Gardunya (enderrocada a la dècada dels anys 1950).

També als anys 20, concretament l'any 1926 es produí el trasllat de l'Hospital de la Santa Creu.

Al 1957 comencen les obres de l'aparcament soterrat i al 1967 va ampliar-se amb la construcció de dos nivells més de soterrani, tal i com arriba als nostres dies, inaugurant-se al 1969.

Des de aleshores, l'entorn ha restat pràcticament igual fins a les obres de reforma de la part posterior del mercat de la Boqueria dutes a terme a partir de final de la dècada de 1990.

INTERVENCIONS ARQUEOLÒGIQUES:

Les intervencions arqueològiques desenvolupades tant al mateix carrer de les Floristes de la Rambla com al seu entorn urbanístic més proper són molt abundants, de manera que ens limitarem a destacar les més importants.

Al mateix carrer de les Floristes de la Rambla (antic carrer de Cervelló) s'han desenvolupat dues intervencions arqueològiques.

La primera, realitzada pel Servei d'Arqueologia de la Ciutat (codi 2229/1995)¹, va consistir en una sèrie de cales muràries al mur de façana actual del Hospital de la Santa Creu, just al peu del qual discorre la rasa objecte de la nostra intervenció. Els edificis annexes de la nau de llevant de l'antic Hospital General de la Santa Creu estan emplaçats al carrer de Floristes de la Rambla, entre els Jardins del Doctor Fleming i la plaça del Canonge Colom. La primera

¹ <http://cartaarqueologica.bcn.cat/890>

referència documental sobre les estructures objectes d'estudi correspon al moment de la construcció de la nau de llevant de l'hospital suara citat (1401-1406). Els administradors de l'Hospital van adquirir algunes de les propietats (cases, obradors, etc.) del carrer de Floristes de la Rambla (abans carrer d'en Cervelló) entre els anys 1402 i 1567; es desconeix el procés d'integració d'aquests habitatges privats dins de l'estructura edilícia de l'Hospital.

L'anàlisi, l'observació i les mostres de parament (cales muràries) evidencien que els edificis d'habitatges foren integrats a l'estructura general de l'antic Hospital entre els segles XVI i XVII. No obstant això, no totes les estructures que hom troba en aquest sector pertanyen a les antigues cases. En efecte, la presència de paraments més moderns fan pensar en un enderroc parcial d'aquestes per tal d'eixamplar el recinte hospitalari (segles XVIII i XIX?). A més, l'Ajuntament va cedir a la Diputació de Barcelona la Casa de la Convalescència i les dues terceres parts de l'Hospital l'any 1931. En aquest temps, s'inicià un projecte de rehabilitació i de reforma de l'edifici per a nous usos culturals entre els anys 1931 i 1939 (Institut d'Estudis Catalans, Biblioteca de Catalunya, Conservatori de les Arts del Llibre, Escola Massana...), sota la direcció de l'arquitecte municipal Adolf Florensa. Aleshores, Florensa va endegar la restauració de les estructures edilícies del carrer Floristes de la Rambla amb la reposició dels estils gòtics i renaixentistes que imperaven a les construccions primigènies. Poc després, el 1948, s'hi unificaren les façanes. Per tant, aquest conjunt arquitectònic presenta la complexitat pròpia dels edificis que han estat construït en un interval de temps llarg. Avui dia, la totalitat de la façana presenta un aspecte uniforme que ve donat pel seu acabat en dos registres superposats: un arrebossat imitant carreus i l'altre amb arrebossat pintat.

La segona intervenció va consistir en una rasa al llarg del carrer Floristes de la Rambla motivada per les obres de construcció d'una nova Estació Transformadora a la plaça de Sant Galdric, així com l'obertura d'altres rases pel

traçat dels carrers del seu entorn proper (codi 130/08)². S'obriren un total de 8 rases, de les quals 5 van donar un resultat negatiu, mentre que les altres van aportar un seguit d'estructures d'època contemporània que formarien part de la trama urbana dels antics edificis existents en l'indret on ara s'ubiquen la plaça del Doctor Fleming i la plaça del Canonge Colom, com dos arcades que formarien part de l'estructura corresponent al soterrani d'una d'aquestes finques.

Per altra banda a la contigua Plaça de la Gardunya s'han realitzat diverses intervencions arqueològiques, que van des de l'estudi patrimonial dels paraments dels murs perimetrals i mitgeres (Caballé i Gonzàlez 2005), el control dels enderroc de les parades del Mercat de la Gardunya (codi 2282/2005)³, fins a treballs d'excavació (codis 278/05 i 089/10)⁴ que han posat al descobert diverses restes (Giner 2008, Servei d'Arqueologia de Barcelona 2011, Velasco 2012, 2013). Per una banda una necròpolis del Bronze Antic (2.000-1.800 aC.) amb cinc fosses amb inhumacions col·lectives.

D'època romana 4 sitges de grans dimensions, un espai d'hàbitat, un forn, cinc sepultures i un conjunt de rases relacionades amb l'activitat agrícola, així com un tram de la via romana que transcorria pel carrer Hospital. En relació a aquesta via romana també s'ha trobat a la Plaça de Sant Agustí (codi 050/1998)⁵ una zona de necròpolis amb un mausoleu i els enterraments de dos adults i dos nadons, tot datat del segle II dC.

Per altra banda un conjunt de construccions domèstiques baixmedievales (fin. s. XIII/XIV–1462), anteriors a la construcció de l'antic convent de Santa Maria de Jerusalem (1462–1868) que també ha estat ben documentat i, finalment, al mercat de la Gardunya (1868/1888–1950/1957).

² <http://cartaarqueologica.bcn.cat/3028>

³ <http://cartaarqueologica.bcn.cat/1162>

⁴ <http://cartaarqueologica.bcn.cat/490>

⁵ <http://cartaarqueologica.bcn.cat/888>

Un altre punt que ha estat objecte d'un bon nombre d'intervencions arqueològiques ha estat l'Hospital de la Santa Creu (codis 331/1992⁶, 063/98⁷, 227/03⁸, 017/07⁹, 055/09¹⁰, 106/09, 086/10¹¹) que han documentat diverses estructures de l'antic Hospital (Ardiaca 2010, Miró 1992, Olivé i Salvadó 2010, Rodríguez 1998, Vázquez 2011).

El proper Mercat de la Boqueria també ha estat objecte de moltes intervencions arqueològiques (codis 1060/1995¹², 008/99¹³, 115/99¹⁴, 076/02¹⁵, 045/06, 087/06¹⁶, 131/06¹⁷, 158/06, 074/07¹⁸, 130/08¹⁹, 076/09, 060/11, 081/11), que en conjunt han posat al descobert diverses estructures corresponents a l'antic convent caputxí de Sant Josep (Alcubierre 2002; Beltrán, Miró i Puig 1996; Fàbregas i Subiranas 2003; Sánchez 2010; Triay 2012, 2013).

⁶ <http://cartaarqueologica.bcn.cat/548>

⁷ <http://cartaarqueologica.bcn.cat/599>

⁸ <http://cartaarqueologica.bcn.cat/255>

⁹ <http://cartaarqueologica.bcn.cat/2847>

¹⁰ <http://cartaarqueologica.bcn.cat/3180>

¹¹ <http://cartaarqueologica.bcn.cat/3167>

¹² <http://cartaarqueologica.bcn.cat/562>

¹³ <http://cartaarqueologica.bcn.cat/69>

¹⁴ <http://cartaarqueologica.bcn.cat/858>

¹⁵ <http://cartaarqueologica.bcn.cat/394>

¹⁶ <http://cartaarqueologica.bcn.cat/300>

¹⁷ <http://cartaarqueologica.bcn.cat/459>

¹⁸ <http://cartaarqueologica.bcn.cat/523>

¹⁹ <http://cartaarqueologica.bcn.cat/3028>

4- METODOLOGIA

Les tasques arqueològiques han consistit en el seguiment arqueològic de l'obertura mecànica d'una rasa de 83,60 m. de longitud x 0,80 m d'amplada i una fondària entre 1,40-1,50 m. al llarg de tota la façana est de l'Hospital de la Santa Creu.

En relació a la documentació de restes s'ha utilitzat el sistema desenvolupat per E. C. Harris i Andrea Carandini, assignant un número d'Unitat Estratigràfica (U.E.) a cada estrat, estructura, retall o interestrat. La sistematització de les U.E. s'ha realitzat mitjançant la realització de fitxes per cadascuna d'elles.

La documentació gràfica de la intervenció ha estat completada amb seccions i el dibuix en planta de les estructures aparegudes a escala 1:20.

Els materials arqueològics recuperats han estat identificats amb una sigla amb el codi de la intervenció (003/14), el número de la Unitat Estratigràfica corresponent i un número diferencial en aquells materials que s'han considerat més rellevants.

Tanmateix, s'ha procedit a la corresponent documentació fotogràfica de les restes descobertes. Aquestes porten el mateix codi que la ceràmica (003/14) i, a més, el número d'inventari fotogràfic.

Quant a la descripció de les restes, per a la nomenclatura de tècniques i materials constructius s'ha utilitzat el vocabulari recollit per Miquel Fullana al seu diccionari de la construcció (Fullana 1999).

5- DESCRIPCIÓ DELS TREBALLS I RESULTATS OBTINGUTS

Els treballs realitzats han consistit en el seguiment arqueològic de l'obertura mecànica amb retroexcavadora d'una rasa de 83,60 m. de longitud x 0,80 m d'amplada i una fondària entre 1,40-1,50 m davant de tota la façana de l'Hospital de la Santa Creu.

En primer lloc s'ha de dir que tota aquesta franja, espai comprés entre el mur de façana de l'Hospital i el mur pantalla del pàrquing subterrani de la plaça de la Gardunya, es troba ple de serveis contemporanis que segueixen en paral·lel la línia de façana, molts d'ells encara en ús, les trinxeres dels quals han afectat profundament les estructures arqueològiques documentades, així com l'estratigrafia associada.

Això, sumat a les limitacions de la intervenció desenvolupada tant per l'espai excavat como per la variable fondària assolida, ha fet que només s'hagin pogut documentar les estructures de forma molt parcial i, en moltes ocasions, no s'hagi pogut determinar una cronologia concreta de les estructures.

En primer lloc, en el moment de la nostra incorporació a l'obra, s'havia picat la vorera i l'asfalt dels nivells actuals de carrer al llarg de una franja de 4 m d'amplada, el qual ja va posar al descobert el mur pantalla del pàrquing subterrani (que es situa a 2,50 m del mur de façana) i un gran col·lector contemporani u.e. 172 (secció circular de 1,5 m de diàmetre) que es troba actualment en ús i es situa a tocar de la cara sud-oest del mur pantalla del pàrquing.

Per altra banda, a la part de la franja oberta junt al mur de façana de l'Hospital i recolzant-se al llarg de tota la seva extensió trobem la caixa de maons ceràmics d'un cable elèctric u.e. 101 que també es troba actualment en ús. Aquest servei apareix a partir de unes cotes superiors entre els 9,03 msnm al

seu extrem nord-oest i 8,01 msnm al seu extrem sud-est i presenta una amplada de 0,5 m, espai que tampoc ha estat excavat excepte en casos molt puntuals que anirem detallant al seu moment.

D'aquesta forma l'espai excavat per la rasa objecte d'aquesta intervenció es limita finalment a una franja de 0,87 m. compresa entre el final del cable elèctric u.e. 101 i el principi del col·lector u.e. 172.


Com s'ha dit, a banda dels ja esmentats, dins d'aquesta franja excavada trobem tot un seguit de serveis contemporanis que segueixen la línia de façana de l'Hospital al llarg de tota la rasa, com la canonada de plom u.e. 102 i la de PVC de distribució d'aigua u.e. 103.



Vista des del sud-est i nord-est dels diferents serveis contemporanis al llarg de la rasa: cable elèctric u.e. 101, canonada de plom u.e. 102, canonada d'aigua de PVC u.e. 103 i col·lector u.e. 172.

També una sèrie d'arquetes de recollida d'aigües pluvials u.e. 112, 180, 181, 182 i 183 que es trobaven en ús fins a l'actualitat al nivell de circulació del carrer abans de picar-se i totes desguassen al col·lector u.e. 172. Al seu interior han aparegut materials contemporanis actuals com plàstics, burilles i xeringues hipodèrmiques. Presenten una planta rectangular de 1,50 m de longitud i 90 cm d'amplada i es troben entre la cota de circulació actual del carrer (entre els 9,43 msnm al seu extrem nord-oest i 8,41 msnm al seu extrem

sud-est) i aprofundeixen fins una cota inferior a la assolida per la rasa efectuada (1,50 m).



Vista des del nord-est dels embornals contemporanis u.e. 112 i 181.

Com ja s'ha dit totes aquestes estructures contemporànies concentrades a una franja tan estreta com la intervinguda han afectat molt la conservació de les estructures arqueològiques i han fet desaparèixer els nivells estratigràfics associats a aquestes, especialment a les situades a unes cotes més altes.

A continuació trobem tot un seguit d'estructures, totes elles relacionades amb el sistema de desguàs d'aigües negres des de l'antic Hospital de la Santa Creu cap al carrer, per tant amb una orientació sud-oest – nord-est.

Aquest conjunt d'estructures es troba molt afectat pel conjunt de serveis contemporanis que just acabem d'enumerar, la construcció dels quals ha fet que es perdi l'estratigrafia original relacionada amb aquestes estructures, majoritàriament clavegueres, provocant afectacions que van des de la seva amortització o destrucció parcial fins a la seva reforma mitjançant afegits per tal de mantenir-les en ús fins l'actualitat.

Això ha produït que en molts dels casos les possibilitats de concretar una datació per a cadascuna d'aquestes estructures no hagi estat possible, encara que totes s'han de situar entre les èpoques moderna (segles XVII-XVIII) i principis de la contemporània (segle XIX).

S'ha d'afegir que als punts on han aparegut aquest tipus d'estructures mantenint-se en ús a l'actualitat o que encara que amortitzades produïen filtracions, la zona excavada ha estat ampliada fins la línia de façana de l'edifici de l'antic Hospital, per tal de realitzar una nova connexió amb el col·lector u.e. 172 substituint-les per canonades de PVC.

Per tal de facilitar la seva descripció ordenada i facilitar la seva localització realitzarem la descripció de les estructures documentades dins d'aquest grup tal com es situen a la rasa en sentit nord – sud.

Així, les estructures documentades són:

- claveguera u.e. 116 (plànol 3.1)

Presenta una coberta de pedres grans (55 x 25 x 20 cm) i unes parets i solera en obra de maçoneria amb rajoles ceràmiques rectangulars (14,5 x 29 cm) unides amb morter de calç. En conjunt presenta unes mesures de 97 cm de longitud màxima documentada per 60 cm d'amplada i 58 cm d'alçada (entre 8,71 i 8,13 msnm).



Vista des de l'est i des del sud-est de la claveguera u.e. 116.

· claveguera u.e. 104 (plànol 3.2)

Presenta una coberta de pedres grans (66 x 30 x 15 cm) i unes parets i solera en obra de maçoneria amb rajoles ceràmiques rectangulars (14,5 x 29 cm) unides amb morter de calç. En conjunt presenta unes mesures de 1,50 m de longitud màxima documentada per 65 cm d'amplada i 52 cm d'alçada (entre 8,62 i 8,10 msnm), amb una canalització interna de 33 cm d'amplada per 42 cm d'alçada.



Vista des de l'est i des del sud-est de la claveguera u.e. 104.

· claveguera u.e. 155 (plànol 3.3)

Presenta una coberta de pedres grans (53 x 20/25 x 13 cm) i unes parets i solera en obra de maçoneria amb rajoles ceràmiques rectangulars (14,5 x 29 cm) unides amb morter de calç. En conjunt presenta unes mesures de 1,70 m de longitud màxima documentada per 60 cm d'amplada i 53 cm d'alçada (entre 8,61 i 8,08 msnm), amb una canalització interna de 30 cm d'amplada per 40cm d'alçada. Posteriorment, segurament afectada per l'excavació de la trinxera dels serveis contemporanis u.e. 102 o 103, es va reconduir el seu cabdal mitjançant un tub de PVC u.e. 170 que es va situar al seu interior i que ha permès que la claveguera continuï en ús fins l'actualitat.



Vista des de l'est de la claveguera u.e. 155 abans i després de la seva excavació, amb la reparació contemporània amb una canonada de PVC u.e. 170.

· claveguera u.e. 135 (plànol 3.4)

Presenta una coberta de pedres grans (54 x 13 x 20 cm) i unes parets i solera en obra de maçoneria amb rajoles ceràmiques rectangulars (14,5 x 29 cm) unides amb morter de calç. En conjunt presenta unes mesures de 1,50 m de longitud màxima documentada per 74 cm d'amplada i 65 cm d'alçada (entre 8,59 i 7,94 msnm), amb una canalització interna de 30 cm d'amplada per 40 cm d'alçada. Posteriorment, segurament afectada per l'excavació de la trinxera dels serveis contemporanis u.e. 102 o 103, es va reconduir el seu cabdal mitjançant un tub de PVC falcat amb un maó u.e. 134 que es va situar al seu interior i que ha permès que la claveguera continuï en ús fins l'actualitat.



Vista des de l'est i des del sud-est de la claveguera u.e. 135, amb la reparació contemporània amb una canonada de PVC u.e. 134.

- claveguera u.e. 121 (plànol 3.4)

Aquesta estructura es troba arrasada fins al nivell de la seva solera interna (a 8,11 msnm) a causa de l'excavació de les trinxeres dels serveis contemporanis u.e. 101, 102 i 103. Malgrat això es poden identificar les seves parets (15 cm d'amplada) i canalització interna (30 cm d'amplada), tot construït en obra de maçoneria amb rajoles ceràmiques rectangulars (14,5 x 29 cm) unides amb morter de calç, de forma que en conjunt presenta unes mesures de 1,50 m de longitud màxima documentada per 90 cm d'amplada i 25 cm d'alçada (entre 8,24 i 7,99 msnm).

Aquesta estructura apareix associada a ceràmiques amb decoracions en reflex metàl·lic amb la tècnica del pinzell-pinta, materials característics de les darreries del segle XVI i principis del segle XVII.



Vista des de l'est i des del nord-est de la claveguera u.e. 121.

- claveguera u.e. 120 (plànol 3.5)

Claveguera encara en ús a l'actualitat, que presenta una coberta de pedres grans (55 x 20 x 15 cm) i unes parets i solera en obra de maçoneria amb rajoles ceràmiques rectangulars (14,5 x 29 cm) unides amb morter de calç. En conjunt presenta unes mesures de 1,50 m de longitud màxima documentada per 75 cm d'amplada i 54 cm d'alçada (entre 8,44 i 7,90 msnm), amb una canalització interna de 46 cm d'amplada per 30 cm d'alçada.



Vista des de l'est i des del sud-est de la claveguera u.e. 120, a l'esquerra, i de la claveguera u.e. 131, a la dreta.

· claveguera u.e. 131 (plànol 3.5)

Presenta una coberta de pedres grans (60 x 25 x 15 cm) i unes parets i solera en obra de maçoneria amb rajoles ceràmiques rectangulars (14,5 x 29 cm) unides amb morter de calç. En conjunt presenta unes mesures de 1,05 m de longitud màxima documentada per 60 cm d'amplada i 52 cm d'alçada (entre 7,98 i 7,46 msnm), amb una canalització interna de 30 cm d'amplada per 30 cm d'alçada.

· claveguera u.e. 132 (plànol 3.5)

Presenta tota la seva obra construïda en maçoneria amb rajoles ceràmiques rectangulars (14,5 x 27 cm) unides amb morter de calç. En conjunt presenta unes mesures de 84 cm de longitud màxima documentada per 50 cm d'amplada i 30 cm d'alçada (entre 7,84 i 7,54 msnm), amb una canalització interna de 30 cm d'amplada per 30 cm d'alçada.



Vista des de l'est de la claveguera u.e. 104 abans i després de la seva excavació.

· claveguera u.e. 133 (plànol 3.5)

Aquesta estructura es troba molt afectada pels diferents serveis d'època contemporània que l'entravessen, de forma que només es conserva la paret sud, construïda en obra de maçoneria amb rajoles ceràmiques rectangulars (14,5 x 29 cm) unides amb morter de calç, i una de les pedres de la coberta.

En conjunt presenta unes mesures de 1 m de longitud màxima documentada per 16 cm d'amplada i 40 cm d'alçada (entre 7,82 i 7,42 msnm).



Vista des de l'est i des del sud-est de la claveguera u.e. 133.

· fossa sèptica u.e. 123 (plànol 3.6)

Presenta una planta rectangular (1,62 x 1,22 m) amb tota la seva obra construïda en obra de maçoneria amb rajoles ceràmiques rectangulars (15 x 30

cm) unides amb morter de calç i es troba coberta per una volta, amb una alçada total de 97 cm (entre 8,56 i 7,59 msnm). A la seva paret oest presenta un forat de 63 cm d'amplada per 32 cm d'alçada que és des de on rep el desguàs d'aigües negres de l'edifici de l'antic Hospital. El seu interior es trobava reomplert per un estrat u.e. 122 format exclusivament per escòries de rebuig de fundició.



Vista des de l'est i des del sud-est de la fossa sèptica u.e. 123.

- claveguera u.e. 125 (plànol 3.7)

Presenta una coberta de pedres grans (70 x 30 x 15 cm) i unes parets i solera en obra de maçoneria amb rajoles ceràmiques rectangulars (14,5 x 29 cm) unides amb morter de calç. En conjunt presenta unes mesures de 75 cm de longitud màxima documentada per 70 cm d'amplada i 70 cm d'alçada (entre 8,26 i 7,70 msnm), amb una canalització interna de 50 cm d'amplada per 30 cm d'alçada. El seu interior es trobava reomplert per un estrat u.e. 124 format exclusivament per cargols.



Vista des del sud-est de la claveguera u.e. 133 amb la seva coberta i des del nord-est amb el seu farciment de cargols u.e. 124

- claveguera u.e. 127 (plànol 3.8)

Presenta una coberta de pedres grans (50 x 20 x 20 cm) i unes parets i solera en obra de maçoneria amb rajoles ceràmiques rectangulars (14,5 x 29 cm) unides amb morter de calç. En conjunt presenta unes mesures de 75 cm de longitud màxima documentada per 45 cm d'amplada i 60 cm d'alçada (entre 8,33 i 7,73 msnm), amb una canalització interna de 16 cm d'amplada per 25 cm d'alçada.



Vista des de l'est i des del sud-est de la claveguera u.e. 127.

· claveguera u.e. 136 (plànol 3.9-10)

Presenta les seves parets i solera en obra de maçoneria amb rajoles ceràmiques rectangulars (14,5 x 29 cm) unides amb morter de calç, no conservant-se cap resta de la seva coberta. En conjunt presenta unes mesures de 74 cm de longitud màxima documentada per 40 cm d'amplada i 15 cm d'alçada (entre 8,05 i 7,90 msnm), amb una canalització interna de 12 cm d'amplada per 15 cm d'alçada.



Vista des de l'est i des del nord-est de les clavegueres u.e. 136 i 137.

· claveguera u.e. 137 (plànol 3.9-10)

Presenta les seves parets i solera en obra de maçoneria amb maons ceràmics units amb morter de calç, no conservant-se cap resta de la seva coberta. En conjunt presenta unes mesures de 50 cm de longitud màxima documentada per 15 cm d'amplada i 15 cm d'alçada (entre 8,04 i 7,89 msnm), amb una canalització interna de 5 cm d'amplada per 15 cm d'alçada.

· claveguera u.e. 141 (plànol 3.10)

Aquesta claveguera, a diferència de totes les descrites anteriorment, presenta una orientació nord-oest – sud-est, paral·lela a la façana de l'edifici de l'antic Hospital. Presenta tota la seva obra en maçoneria de rajoles rectangulars (29 x 14,5 cm) unides amb morter de calç. Només s'ha conservat al llarg d'un tram

de 1,60 m ja que queda interrompuda tant pel seu extrem nord com pel sud on és tallada per l'embornal u.e.183. En conjunt presenta unes mesures de 1,60 m de longitud per 30 cm d'amplada i 40 cm d'alçada (entre 7,82 i 7,42 msnm), amb una canalització interna de 15 cm d'amplada per 15 cm d'alçada.



Vista des del nord-est de la claveguera u.e. 141.

- claveguera u.e. 152 (plànol 3.10)

Aquesta claveguera, que continua en ús a l'actualitat, presenta una coberta de pedres grans (50 x 25 x 15 cm) i unes parets i solera en obra de maçoneria amb rajoles ceràmiques rectangulars (14 x 29 cm) unides amb ciment. En conjunt presenta unes mesures de 1,37 m de longitud màxima documentada per 67 cm d'amplada i 60 cm d'alçada (entre 7,70 i 7,10 msnm), amb una canalització interna amb secció en U de 37 cm d'amplada per 40 cm d'alçada.



Vista des del nord-oest i des de l'est de la claveguera u.e. 152 abans i després de la seva excavació.

· claveguera u.e. 158 (plànol 3.11)

Presenta tota la seva obra de maçoneria amb maons ceràmics units amb morter de calç. En conjunt presenta unes mesures de 17 cm de longitud màxima documentada per 32 cm d'amplada i 55 cm d'alçada (entre 7,97 i 7,42 msnm).



Vista des de l'est de la claveguera u.e. 158.

· claveguera u.e. 162 (plànol 3.12)

Aquesta claveguera presenta una orientació nord-oest – sud-est, paral·lela a la façana de l'edifici de l'antic Hospital. Presenta tota la seva obra en maçoneria de rajoles rectangulars (29 x 14,5 cm) unides amb morter de calç. Només s'ha conservat al llarg d'un tram de 3,33 m ja que queda interrompuda tant pel seu extrem nord com pel sud. En conjunt presenta unes mesures de 3,30 m de longitud màxima documentada per 55 cm d'amplada i 13 cm d'alçada (entre 7,45 i 7,32 msnm), amb una canalització interna de 30 cm d'amplada per 5 cm d'alçada.



Vista des de l'est i des del nord-est de la claveguera u.e. 162.

- claveguera u.e. 163 (plànol 3.12)

Presenta tota la seva obra de maçoneria amb maons ceràmics units amb morter de calç. En conjunt presenta unes mesures de 1,60 m de longitud màxima documentada per 72 cm d'amplada per 46 cm d'alçada (entre 7,78 i 7,32 msnm), amb una canalització interna de 30 cm d'amplada per 12 cm d'alçada.



Vista des de l'est de la claveguera u.e. 164.

- claveguera u.e. 165 (plànol 3.12)

Aquesta claveguera presenta una orientació nord-oest – sud-est, paral·lela a la façana de l'edifici de l'antic Hospital. Presenta tota la seva obra en maçoneria de rajoles rectangulars (29 x 14,5 cm) unides amb morter de calç. Només s'ha conservat al llarg d'un tram de 3,73 m entre la claveguera u.e. 164 al nord i la claveguera u.e. 166 pel sud, a la qual es connecta per desguassar al seu interior. En conjunt presenta unes mesures de 3,70 m de longitud màxima documentada per 50 cm d'amplada i 8 cm d'alçada (entre 7,45 i 7,33 msnm de cotes superiors i 7,35 i 7,21 msnm de cotes inferiors), amb una canalització interna de 30 cm d'amplada per 8 cm d'alçada.



Vista des de l'est i des del sud-est de la claveguera u.e. 165.

· claveguera u.e. 166 (plànol 3.12)

Aquesta claveguera presenta la seva obra de maçoneria amb maons ceràmics units amb ciment i es troba en ús a l'actualitat. Es situa a l'extrem sud de la rasa, coincidint el límit amb la seva paret nord, de forma que només s'ha pogut documentar de forma parcial, amb unes mesures màximes documentades de 1,20 m de longitud per 30 cm d'amplada. Presenta una cota superior de 7,84 msnm i s'aprofundeix més enllà del fons de la rasa (a 7,05 msnm). És per tot això que la seva documentació ha estat molt limitada.

A la seva paret nord presenta dues entrades en forma de forats per tal de recollir les aportacions de clavegueres, una més baixa on encaixa la claveguera u.e. 165 i un altra més amunt que no ha conservat cap resta.



Vista des del nord-est de la claveguera u.e. 166.

· mur u.e. 106 (plànol 3.1-12)

Per altra banda, al llarg de tot el perfil est de la rasa efectuada, trobem la fonamentació d'un mur u.e. 106 construït mitjançant la tècnica de l'encofrat perdut amb pedres i fragments ceràmics de teules o maons unides amb morter de calç. El mur presenta una amplada d'entre 25 i 30 cm i una longitud de 82,45 m, al llarg de tota l'extensió de la rasa, restant interromput per la claveguera u.e. 116 al seu extrem nord i per la claveguera u.e. 166 al seu extrem sud, sense que puguem saber si continua més enllà d'aquestes.

Dins de la seva obra s'ha pogut recuperar un fragment de rajola vidriada decorada en verd amb el motiu de la vela, la qual cosa només ens indica una cronologia a partir del segle XVI.



Presenta unes cotes superiors molt desiguals a causa de la seva llarga longitud i la diferent afectació segons trams per les estructures posteriors, entre els 8,86 i 7,47 msnm, encara que el més habitual són unes cotes entorn dels 8 msnm.

Les seves cotes inferiors només han estat possibles de documentar en dos punts molt concrets, 7,72 msnm a l'alçada de la claveguera u.e. 135 i 7,27 msnm a l'alçada de la claveguera u.e. 152, marcant la pendent descendent cap al sud-est que caracteritza tots els nivells presents i antics del carrer, amb el que ens resulta una alçada conservada molt uniforme de 55 cm.

S'ha de destacar que aquest mur u.e. 106 es relaciona, encara que de forma desigual, amb totes les clavegueres ja mencionades que, en sentit oest – est, desguassen des de l'edifici de l'antic Hospital cap a un col·lector (bé sigui l'actual u.e. 172, bé sigui altre més antic i no conservat per la seva substitució per l'actual), de forma que mentre que algunes d'aquestes clavegueres són tallades i amortitzades per la trinxera de construcció del mur u.e. 106, altres l'entravessen per arribar a desguassar al col·lector contemporani u.e. 172, sense que en la majoria dels casos quedi molt clar si és la trinxera de construcció de la claveguera la que forada el mur o és el mur el que es recolza a la claveguera respectant-la.

· argila u.e. 107

Per sota del conjunt de clavegueres descrit anteriorment, es documenta un estrat d'argila u.e. 107 bastant uniforme al llarg de tota l'extensió de la rasa, d'uns 40 cm de potència.

Aquest estrat ha donat fragments de ceràmica que barreja materials de diferent cronologia, com blaves medievals i modernes, però els més moderns que ens donen la seva cronologia són els que es poden datar a partir de finals del segle XVIII i principis del segle XIX, com rajoles policromes de mitja sanefa o comuna vidriada marró amb decoracions pintades en groc (Làm. 1).

· Forat de pal u.e. 115 (plànol 3.2)

Cobert per aquesta anivellació d'argila es va excavar un petit forat de pal u.e. 115 farcit amb una pedra petita u.e. 114 que, de forma aïllada, es situa just al nord de la claveguera u.e. 104.

El forat presenta una planta ovalada amb 30 cm de longitud per 20 cm d'amplada i 10 cm d'alçada (entre 7,89 i 7,79 msnm) i talla l'anivellació d'argila inferior u.e. 111.



Vistes des de l'est del forat de pal u.e. 115 amb la pedra u.e. 114, que talla l'anivellació d'argila u.e. 111.

· gossos u.e. 109 i 148

També coberts per l'anivellació d'argila u.e. 107 es van poder excavar els enterraments de dos gossos, ambdós en connexió anatòmica i enterrats en foses simples, encara que sense connexió entre ells ja que es troben separats per una distància superior als 50 m.

· gos u.e. 109: situat a la part nord de la rasa (plànol 3.2), apareix a partir d'unes cotes superiors entre els 7,85 i 7,73 msnm, de petites dimensions amb 46 cm de longitud per 20 cm d'amplada. Es troba cobert pel reompliment u.e. 108 de la fossa u.e. 110, que presenta una planta ovalada amb unes mesures de 50 cm de llarg per 29 cm d'amplada i 18 cm d'alçada (entre els 7,91 i els 7,73 msnm).



Vistes des de l'est dels enterraments dels gosos u.e. 109 i 148.

· gos u.e. 148: situat a la banda sud de la rasa (plànol 4.10), apareix a partir d'unes cotes superiors entre els 7,43 i 7,30 msnm, de dimensions majors a l'anterior amb 70 cm de longitud per 23 cm d'amplada. Es troba cobert pel reompliment u.e. 147 de la fossa u.e. 149, que presenta una planta ovalada amb unes mesures de 72 cm de llarg per 44 cm d'amplada i 18 cm d'alçada (entre els 7,43 i els 7,25 msnm).

· claveguera u.e. 113 (plànol 3.1; 4.2-5,10)

També coberta per l'anivellació d'argila u.e. 107 s'ha descobert una claveguera u.e. 113 que discorre en paral·lel i per sota del mur de façana de l'edifici de l'antic Hospital, per sota de la franja no excavada que se li adossa, raó per la qual només ha estat possible documentar-la en zones molt puntuals i, en la majoria dels casos, només la seva paret est.

La claveguera és construïda en la seva totalitat en obra de maçoneria amb rajoles ceràmiques rectangulars (14,5 x 29 cm) unides amb morter de calç amb unes mesures de 67,80 m de longitud màxima documentada per 75 cm d'amplada per 22 cm d'alçada, amb unes parets de 30 cm d'amplada i una canalització interna de 15 cm d'amplada. Les seves cotes superiors oscil·len entre els 8,10 msnm al seu extrem nord i els 7,50 msnm al seu extrem sud, mentre que les inferiors en el mateix sentit passen dels 7,88 als 7,28 msnm.



Vistes des de l'est de diversos trams de la claveguera u.e. 113.

· mur u.e. 139 (plànol 4.10)

L'extrem sud de la claveguera u.e. 113 coincideix amb l'aparició d'un mur u.e. 139 que, en direcció sud-oest – nord-est creua la rasa.

El mur és construït en obra de maçoneria de maons i morter de calç, de 53 cm d'amplada i una cota superior de 7,68 msnm, que es recolza sobre una fonamentació de pedres i morter de calç, de 15 cm de longitud màxima documentada per 55 cm d'amplada i unes cotes superiors entre 7,44 i 7,28 msnm.

Recolzant-se al seu parament sud-est discorre una canonada de plom u.e. 145 protegida dins d'una caixa u.e. 144 feta amb teules ceràmiques.



Vista des de l'est del mur u.e. 139 amb la canonada de plom u.e. 145 amb caixa de teules u.e. 144.

- argila u.e. 111-167-190 i 192

A continuació trobem uns estrats d'argila u.e. 111-167-190, al nord del mur u.e. 139, i u.e. 192 al sud del mateix mur.

La cota d'aparició d'aquests estrats, entre els 7,92 i 7,40 msnm, coincideix amb la fondària màxima necessària segons el projecte d'obra per la instal·lació del nou col·lector que motiva la intervenció arqueològica, pel qual només ha estat excavat en aquells punts on la presència d'una claveguera en ús ha fet necessari el seu desmuntatge i la instal·lació d'una nova connexió al col·lector contemporani u.e. 172 mitjançant una nova canonada de PVC.



Vistes des del sud-est i des del nord-oest dels estrats d'argila u.e. 111-167-190 i 192, reompliments de trinxeres d'espoli de murs.

La seva excavació en aquest llocs puntuals ha donat molt poc material ceràmic (Là.m. 2), alguns fragments de comuna vidriada (plat, gibrells, cassola, etc.), vidriada blanca (xicra) i un fragment informe de blava catalana, el que ens situa a una cronologia com a mínim a partir de mitjans del segle XVII o posterior.

· murs u.e. 150-157-169 (plànol 4.3,4,9-10) i u.e. 161 (plànol 4.10)

El resultat de l'excavació puntual d'aquests estrats d'argila ha estat, en tots els casos, el descobriment de les fonamentacions de dos murs, u.e. 150-157-169 al nord del mur u.e. 139 i u.e. 161 al sud, que segueix una orientació nord-oest – sud-est paral·lela a l'actual mur de façana de l'edifici de l'antic Hospital, encara que entre 65 i 30 cm per fora de l'actual línia de façana.

Les fonamentacions presenten unes característiques constructives prou uniformes, amb la tècnica de l'encofrat perdut reomplert amb pedres i fragments de materials constructius ceràmics units amb un morter de calç molt carregat.

El mur u.e. 150-157-169 presenta una amplada entre 70 i 76 cm i unes cotes superiors de 7,50 msnm al seu extrem nord i 7,15 msnm al seu extrem sud, on es recolza al mur u.e. 139 ja mencionat anteriorment. En conjunt s'ha documentat intermitentment al llarg de 43,30 m de longitud màxima.





Diverses vistes de trams del mur u.e. 150-157-159, on es pot veure baix com es recolza al parament nord del mur u.e. 139.

El mur u.e. 161 presenta una amplada de 62 cm i una cota superior de 7,05 msnm a l'únic punt en que ha estat possible documentar-lo al sud del mur u.e. 139, pel qual només s'han pogut documentar una longitud màxima de 90 cm.




Vistes des del sud-est del mur u.e. 161.

Tot això ens indica que els nivells d'argiles que els cobreixen corresponen en realitat al reompliment de les seves trinxeres d'espoli, fet corroborat per la documentació molt puntual (just a tocar del parament nord del mur u.e. 139) del retall de la trinxera u.e. 168.

Així podem determinar que aquesta sèrie d'estructures corresponen en realitat a una línia de façana més antiga dels edificis annexes a la nau de llevant de

l'antic Hospital que, a un moment indeterminat entre la segona meitat del segle XVII i el segle XVIII, va ser substituïda per l'actual.



Vistes dels punts on es s'ha pogut documentar la trinxera d'espoli u.e. 168-189-191, amb el seu reompliment u.e. 111-167-190, que talla les argiles u.e. 1017.

Finalment, una vegada arribats a aquest punt es van donar per finalitzats els treballs d'excavació, sense que en cap punt de la rasa hagi estat exhaurida l'estratigrafia arqueològica.

6- CONCLUSIONS

Els treballs desenvolupats entre els dies 19 de maig i 13 de juny de 2014 a l'actuació arqueològica preventiva realitzada davant els números 1 i 3 del carrer de les Floristes de la Rambla de la ciutat de Barcelona, han donat un resultat positiu en la documentació de nivells i estructures arqueològiques conservades.

Les característiques de la intervenció, com el limitat de la zona excavada i la gran concentració de serveis contemporanis al llarg de tota la rasa que han afectat en bon grau les estructures arqueològiques, han dificultat els treballs d'interpretació i datació acurada d'algunes de les restes documentades.

També s'ha d'indicar prèviament que en cap cas han estat exhaurits els nivells arqueològics, aspecte que haurà de ser considerat a l'hora de futures actuacions al carrer.

- En primer lloc trobem, com a conjunt d'estructures més antigues, les formades pels murs de façana u.e. 150-157-169 i u.e. 161 que es recolzen amb al mur u.e. 139 que funciona, al seu temps, amb la canonada de plom u.e. 145 protegida per una caixa de teules u.e. 144.

Aquestes estructures que es poden datar com anteriors a mitjan segle XVII s'identifiquen com a una línia de façana anterior al carrer de Cervelló, molt probablement dels edificis preexistents (cases i obradors) que van ser adquirits pels administradors de l'Hospital entre els anys 1402 i 1567.

Encara que es desconeix el procés d'integració d'aquests habitatges privats dins de l'estructura edilícia de l'Hospital, els estudis dels paraments realitzats pel aleshores Servei d'Arqueologia de la Ciutat²⁰ han evidenciat que foren integrats a l'estructura general de l'antic Hospital entre els segles XVI i XVII,

²⁰ Intervenció codi 2229/1995: <http://cartaarqueologica.bcn.cat/890>

encara que la presència de paraments més moderns fan pensar en un enderroc parcial d'aquestes per tal d'eixamplar el recinte hospitalari (segles XVIII i XIX?).

- Posteriorment aquestes estructures van ser enderrocades i espoliades per les trinxeres d'espoli u.e. 168-189-191 i 193, els reompliments de les quals han donat materials ceràmics d'època moderna que abasten des de mitjan segle XVII fins a finals del segle XVIII o principis del XIX. Això va suposar la construcció d'un nou mur de façana de l'Hospital, una mica més endarrerit que l'anterior i que és el que actualment es troba en ús, com molt acertadament ja es va despendre de l'estudi dels seus paraments.

- Serà al segle XIX, una vegada convertit ja l'espai en carrer, quan es van soterrar els gossos u.e. 109 i 148 i es va excavar el forat de pal u.e. 115.

- Per altra banda tenim un conjunt d'estructures, totes elles relacionades amb el sistema de canalització d'aigües negres de l'edifici de l'Hospital cap al carrer de les Floristes de la Rambla, format per les clavegueres u.e. 104, 113, 120, 121, 125, 127, 131, 132, 133, 135, 136, 137, 141, 152, 155, 158, 162, 163, 165 i 166 i la fossa sèptica u.e. 123.

Algunes d'aquestes clavegueres podria ser fins i tot anteriors a l'espoli de l'antic mur de façana, i haver estat respectades en l'enderroc per seguir aprofitant algunes estructures del sistema de desguàs, però resulta molt difícil datar individualment cadascuna d'elles ja que només es relacionen amb el reompliment de la trinxera d'espoli.

Només podem assegurar una datació recent (finals del segle XX) per algunes d'elles en base a la presència de determinats materials constructius, com ciment o PVC, encara que altres vegades aquests materials s'utilitzen per fer reparacions de clavegueres construïdes amb els materials tradicionals (maons o rajoles i morter de calç) el qual reforça la impressió de una reutilització d'estructures més antigues.

- Finalment hem de situar el conjunt de serveis d'època contemporània que, en la pràctica totalitat, resegueixen en paral·lel l'actual línia de façana de l'edifici de l'Hospital al llarg de tota la rasa excavada: cable elèctric u.e. 101, canonada de plom u.e. 102, canonada d'aigua u.e. 103, col·lector u.e. 172, etc.

7- AFECTACIÓ D'ESTRUCTURES

Llistat d'elements desmuntats

El projecte d'obra ha suposat el desmuntatge parcial d'algunes de les estructures arqueològiques localitzades:

U.E.	Descripció	Cronologia	Afectació
104	Claveguera	Mod.-Contemp	Parcial
106	Mur	Moderna	Parcial
113	Claveguera	Ant. fin. s. XVIII	Parcial
120	Claveguera	Mod-Contemp.	Parcial
121	Claveguera	f. s. XVI – p. s. XVII	Parcial
123	Fossa sèptica	Mod-Contemp.	Parcial
125	Claveguera	Mod-Contemp.	Parcial
127	Claveguera	Mod-Contemp.	Parcial
131	Claveguera	Mod-Contemp.	Parcial
132	Claveguera	Mod-Contemp.	Parcial
133	Claveguera	Mod-Contemp.	Parcial
135	Claveguera	Mod-Contemp.	Parcial
136	Claveguera	s. XIX-XX	Parcial
137	Claveguera	s. XIX-XX	Parcial
139	Mur	Ant. fin. s. XVIII	Parcial
141	Claveguera	s. XVIII o post.	Total
144	Caixa teules de canonada u.e. 145	Ant. fin. s. XVIII	Total
145	Canonada de plom	Ant. fin. s. XVIII	Total
150	Mur	Ant. fin. s. XVIII	Parcial
152	Claveguera	s. XIX-XX	Parcial

155	Claveguera	Mod-Contemp.	Parcial
157	Mur	Ant. fin. s. XVIII	Parcial
158	Claveguera	Ant. fin. s. XVIII	Parcial
161	Mur	Ant. fin. s. XVIII	Parcial
162	Claveguera	Mod-Contemp.	Parcial
163	Claveguera	Mod-Contemp.	Parcial
165	Claveguera	Mod-Contemp.	Total
169	Mur	Ant. fin. s. XVIII	Parcial

8- BIBLIOGRAFIA

- ALCOVER, Antoni M^a i MOLL, Francesc de B. (1993): *Diccionari català-valencià-balear: inventari lexicogràfic i etimològic de la llengua catalana en totes les seves formes literàries i dialectals*, Ed. Moll, 10 vol, Palma de Mallorca.
- ALCUBIERRE GOMEZ, Daniel (2002): *Memòria de la intervenció als porxos del Mercat de la Boqueria (Barcelona, Barcelonès)*, Codex Arqueologia i Patrimoni, Barcelona.
- BADA I ELIAS, Joan (1993): *Monestir de Santa Maria de Jerusalem (1494-1994)*, Ed. Monges Clarisses, Barcelona.
- BARRAQUER I ROVIRALTA, Cayetano (1906): *Las casas de religiosos en Cataluña durante el primer tercio del siglo XIX*, Ed. Altés i Alabart, Barcelona.
- BARRAQUER I ROVIRALTA, Cayetano (1915-1917): *Las casas de religiosos en Cataluña durante la primera mitad del siglo XIX*, Ed. Altés i Alabart, Barcelona.
- BELTRAN, Julia; MIRÓ, Carme i PUIG, Ferran (1996): *Mercat de Sant Josep – Plaça de la Gardunya. Maig-juny de 1995*. Barcelona, Servei d'Arqueologia de la Generalitat de Catalunya, Barcelona.
- CABALLÉ, Francesc i GONZÀLEZ, Reinald (2005): *Documentació i informes històrics de les finques del polígon d'actuació urbanística a l'àmbit de la plaça de la Gardunya. Volum I. Valoració patrimonial de les mitgeres (Barcelona, juny de 2005)*, Veclus S.L. – Foment de Ciutat Vella, Barcelona.
- CORTS I BLAY, Ramon; GALTES I PUJOL, Joan i MANENT I SEGUIMON, Albert (Dir) (2001): *Diccionari d'història eclesiàstica de Catalunya*, Ed. Claret – Generalitat de Catalunya.
- DIAGO, Francisco (1603): *Historia de los victoriosísimos antiguos Condes de Barcelona*, Barcelona.
- FÀBREGAS ESPADALER, Marta i SUBIRANAS FÀBREGAS, Carme (2003): Intervenció arqueològica al Mercat de Sant Josep, la Boqueria (Barcelona), a *Actes del II Congrés d'Arqueologia medieval i moderna a Catalunya*, San Cugat del Vallès 18-21 abril 2002, pàgs. 325-330.
- FULLANA I LLOMPART, Miquel (1999): *Diccionari de l'art i dels oficis de la construcció*, Ed. Moll, Mallorca.
- GINER IRANZO, Daniel (2008): *Memòria de la intervenció arqueològica preventiva a la Pl. de la Gardunya (Barcelona, el Barcelonès). Novembre 2005 – Juny 2006 (codi 278-05)*, CODEX – Arqueologia i Patrimoni (inèdita).
- MIRÓ ALAIX, Núria (1992): *Memòria de la intervenció arqueològica a l'antic Hospital de la Santa Creu, Biblioteca de Catalunya*, Servei d'Arqueologia de Barcelona (inèdita).
- OLIVÉ TACHÉ, Marcel i SALVADÓ JAMBRINA, Ivan (2010): *Biblioteca San Pau-Santa Creu, Anuari d'arqueologia i patrimoni de Barcelona 2009*, Servei d'Arqueologia de Barcelona, Barcelona, pàgs. 132-133
- PAULÍ MELÉNDEZ, Antoni (1967): El padre Menni y el claustro de santa María de Jerusalem, a *Labor Hospitalaria*, año XX (deseembre 1967) 121, pàgs. 481-488.
- PAULÍ MELÉNDEZ, Antoni (1970): *El reial monestir de Santa Maria de Jerusalem de Barcelona (1454-1970)*, Tipografia Emporium S.A., Barcelona.
- RODRÍGUEZ PEDRET, Marta (1998): *Memòria de la intervenció efectuada a la Casa de Convalescència – Institut d'Estudis Catalans*, Arqueociència (inèdita).

- SÁNCHEZ GIL DE MONTES, Jacinto (2010): Mercat de la Boqueria, *Anuari d'arqueologia i patrimoni de Barcelona 2009*, Servei d'Arqueologia de Barcelona, Barcelona, pàg. 149.
- SERVEI D'ARQUEOLOGIA DE BARCELONA (2011): Plaça de la Gardunya, *Anuari d'arqueologia i patrimoni de Barcelona 2010*, Servei d'Arqueologia de Barcelona, Barcelona, pàg. 98.
- TRIAY OLIVES, Vanesa (2012): Mercat de la Boqueria, *Anuari d'arqueologia i patrimoni de Barcelona 2011*, Servei d'Arqueologia de Barcelona, Barcelona, pàg. 96.
- TRIAY OLIVES, Vanesa (2013): Mercat de la Boqueria, *Anuari d'arqueologia i patrimoni de Barcelona 2012*, Servei d'Arqueologia de Barcelona, Barcelona, pàg. 115.
- VÁQUEZ ÁLVAREZ, Daniel (2011) Antic Hospital General de la Santa Creu, *Anuari d'arqueologia i patrimoni de Barcelona 2010*, Servei d'Arqueologia de Barcelona, Barcelona, pàg. 16.
- VELASCO ARTIGUES, Albert (2012): Plaça de la Gardunya, *Anuari d'arqueologia i patrimoni de Barcelona 2011*, Servei d'Arqueologia de Barcelona, Barcelona, pàgs. 68-70.
- VELASCO ARTIGUES, Albert (2013): Plaça de la Gardunya, *Anuari d'arqueologia i patrimoni de Barcelona 2012*, Servei d'Arqueologia de Barcelona, Barcelona, pàgs. 76-78.
- VENTAYOL, A; PALAU, J. i ROCA, A. (2002): El contexto geotérmico de la ciudad de Barcelona, en *Ingeniería del Terreno. Ingeoter núm. 1*, U.D. Proyectos. E.T.S.I. Minas U.P.M, Madrid.

- Làmines de materials

Descripció de les làmines de materials:

Làmina 1

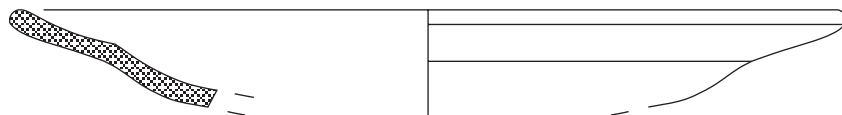
- 003/14-107-1 Rajola ceràmica de mitja sanefa decorada amb motiu floral policrom.
- 003/14-107-2 Vora de plat d'ala de ceràmica vidriada blanca.
- 003/14-107-3 Vora de plat de ceràmica comuna vidriada amb decoració en groc.
- 003/14-107-4 Rajola ceràmica decorada en blau amb motiu de l'Ave Maria.
- 003/14-107-5 Vora i nansa d'escudella de ceràmica vidriada blanca.
- 003/14-107-6 Vora d'escudella de ceràmica blava valenciana amb de
- 003/14-107-7 Vora d'escudella de ceràmica blava catalana.

Làmina 2

- 003/14-167-1 Vora de plat de ceràmica vidriada blanca.
- 003/14-190-1 Vora de xicra de ceràmica vidriada blanca.
- 003/14-190-2 Vora de gibrell de ceràmica comuna vidriada.
- 003/14-192-1 Vora de cassola de ceràmica comuna vidriada.
- 003/14-192-2 Vora de gibrell de ceràmica comuna vidriada.

Làmina 3

- 003/14-106-1 Rajola ceràmica decorada amb motiu de la vela en verd.
- 003/14-129-1 Escudella d'orelletes de ceràmica vidriada blanca.
- 003/14-129-2 Vora de plat de ceràmica vidriada blanca.
- 003/14-129-3 Vora d'escudella de ceràmica catalana de reflex metàl·lic amb pinzell-pinta.
- 003/14-130-1 Vora de plat de ceràmica decorada amb una línia blava.



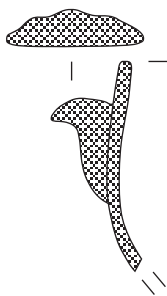
003/14-107-2



003/14-107-3



003/14-107-6



003/14-107-5



003/14-107-4



003/14-107-1



003/14-107-7

0 10 cm

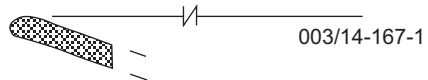


CODEX
Arqueologia i
Patrimoni

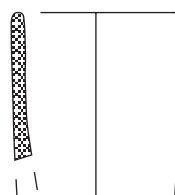
INTERVENCIÓ: C/. de les Floristes de la Rambla, 1-3.
Codi: 003/14

LÀM.

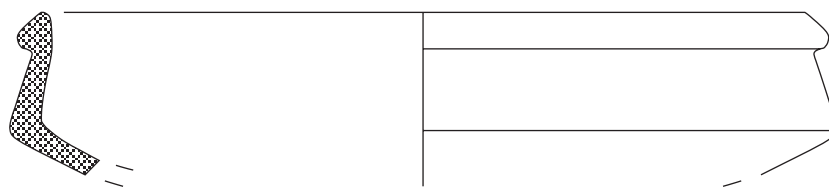
1



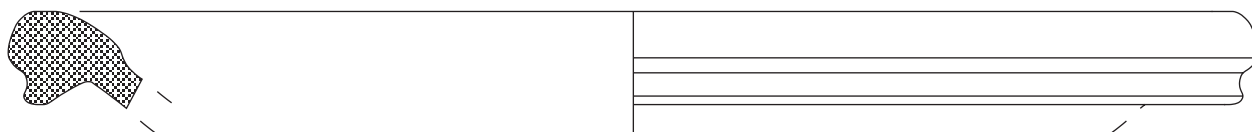
003/14-167-1



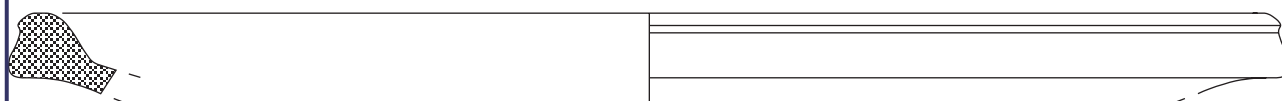
003/14-190-1



003-14-192-1



003/14-192-2

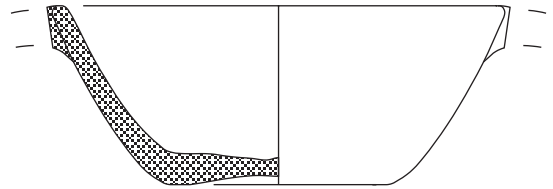


003/14-190-2

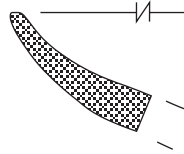




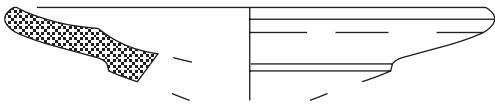
003/14-106-1



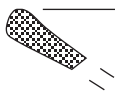
003/14-129-1



003/14-129-3



003/14-129-2



003/14-130-1

0 10 cm



CODEX
Arqueologia i
Patrimoni

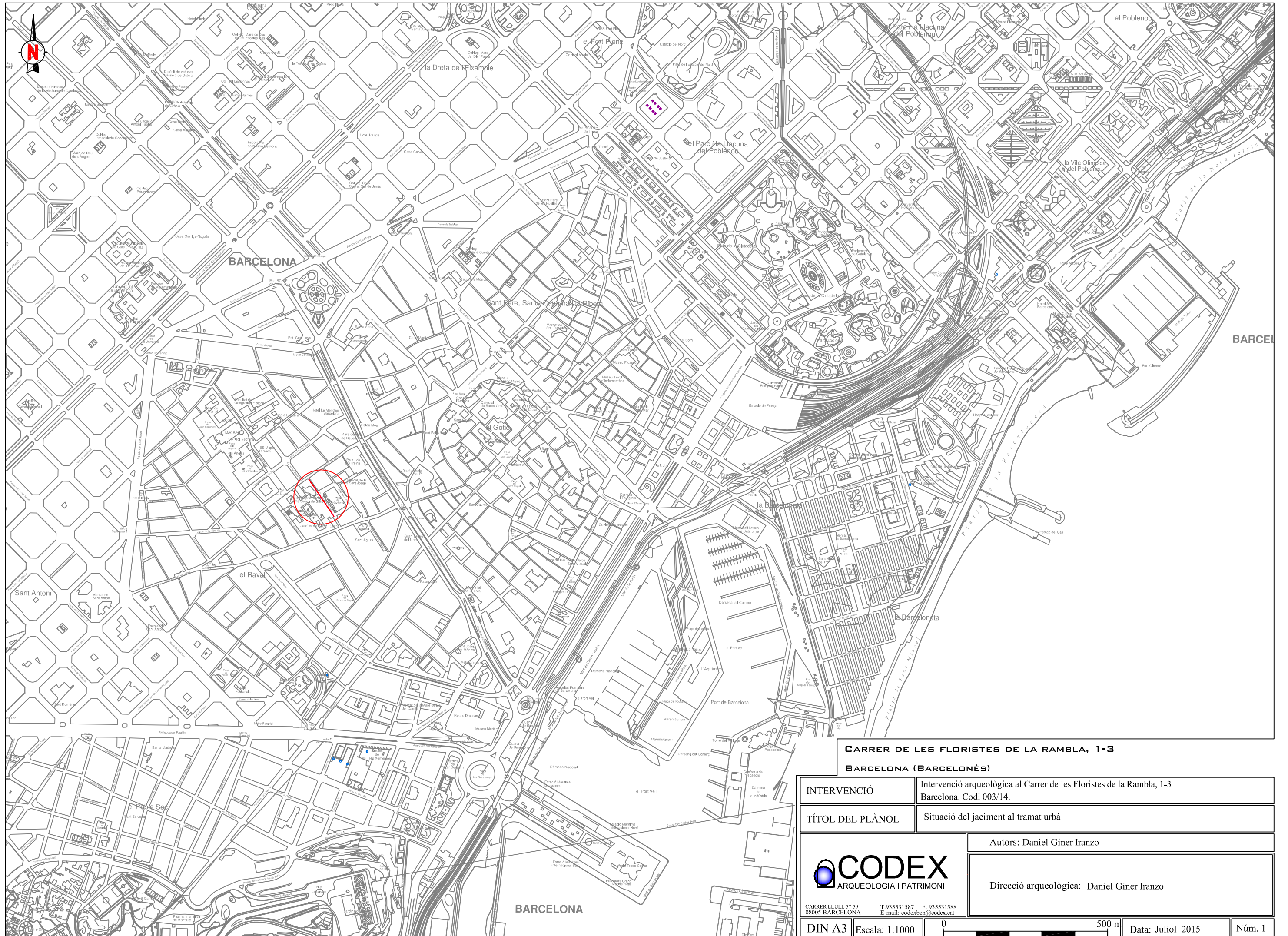
INTERVENCIÓ: C/. de les Floristes de la Rambla, 1-3.
Codi: 003/14

LÀM.
3

- Planimetria

Llistat planimètric:

Plànol 1	Situació al tram urbà.	(1:1000)
Plànol 2	Planta general de la rasa.	(1:250)
Plànol 3.1-12	Planta en detall.	(1:20)
Plànol 4.1-12	Planta en detall d'estructures anteriors.	(1:20)
Plànol 5.1-13	Secció A - A': nord - sud	(1:20)



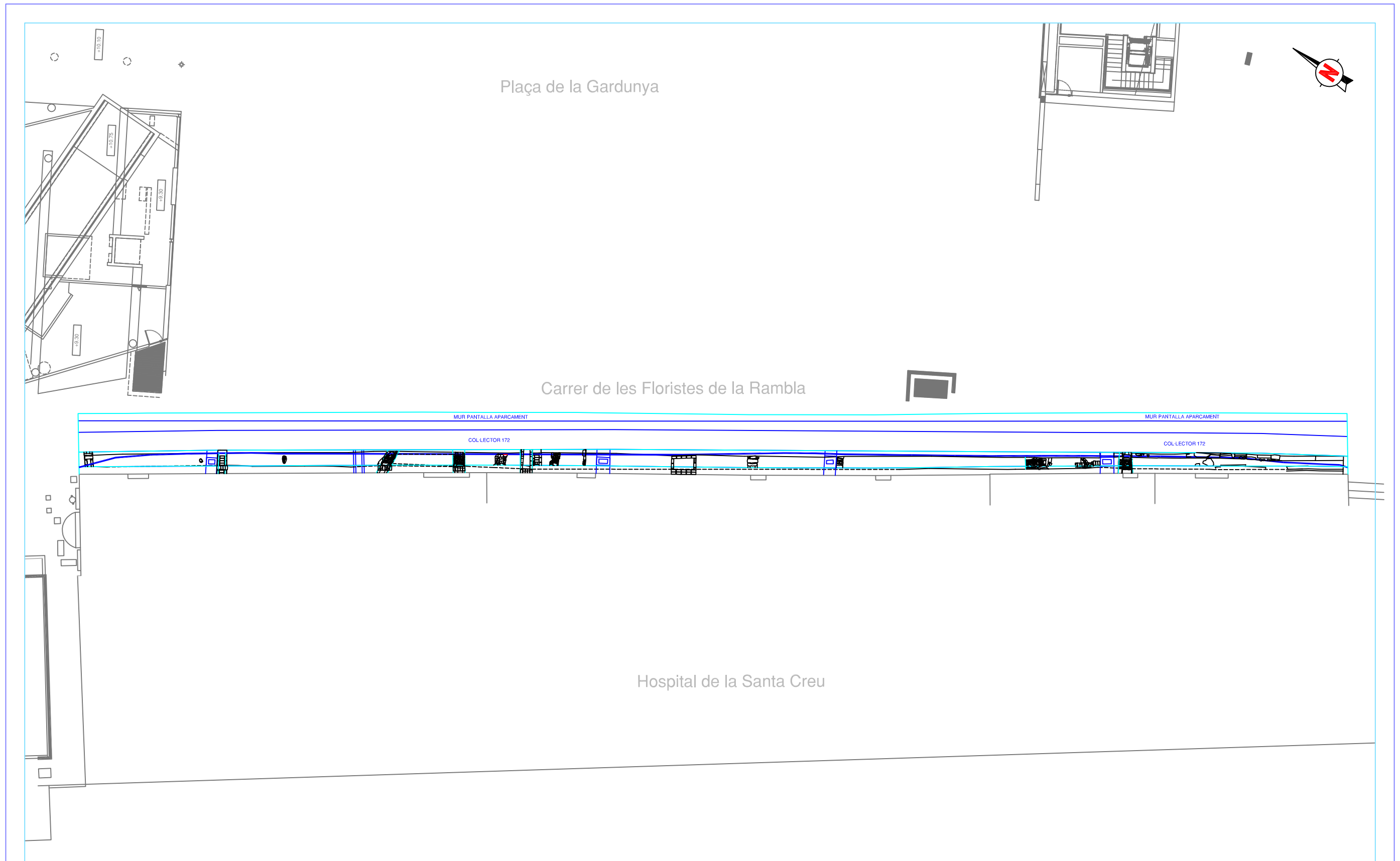
CARRER DE LES FLORISTES DE LA RAMBLA, 1-3
BARCELONA (BARCELONÈS)

INTERVENCIÓ	Intervenció arqueològica al Carrer de les Floristes de la Rambla, 1-3 Barcelona. Codi 003/14.
TÍTOL DEL PLÀNOL	Situació del jaciment al tramat urbà

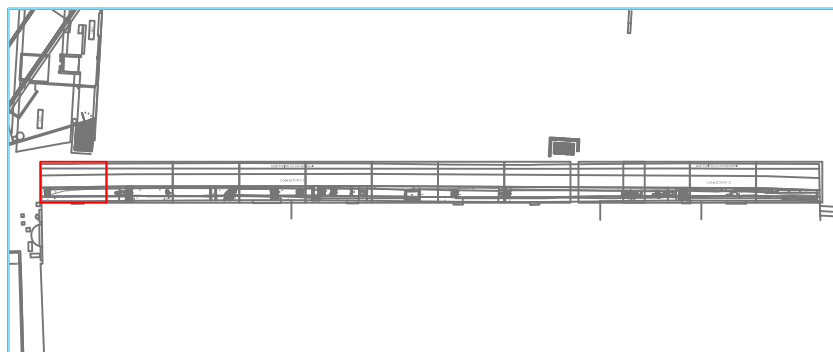
Autors: Daniel Giner Iranzo	
-----------------------------	--

	Direcció arqueològica: Daniel Giner Iranzo
--	--

CARRER LLULL 57-59 T.935531587 F. 935531588
 08005 BARCELONA E-mail: codexben@codex.cat



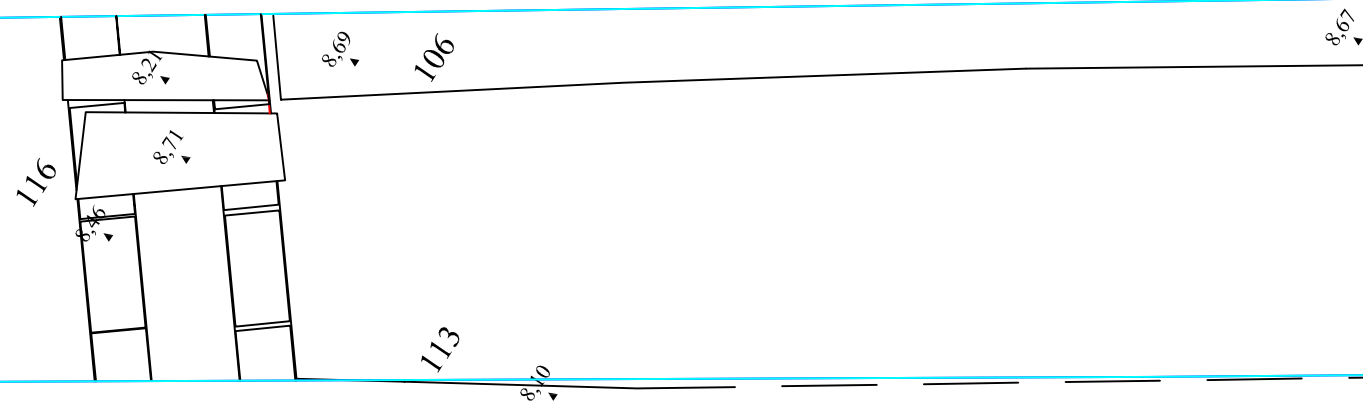
DIRECCIÓ ARQUEOLÒGICA Daniel Giner Iranzo	AUTOR Daniel Giner Iranzo		INTERVENCIÓ	NOM DEL PLÀNOL	Núm. 2
			Carrer de les Floristes de la Rambla, 1-3 Barcelona (Barcelonès). Codi: 003/14	Planta general de la rasa Data: Desembre 2009	



MUR PANTALLA APARCAMENT



COL·LECTOR 172



CABLE ELÈCTRIC 101

DIRECCIÓ ARQUEOLÒGICA

Daniel Giner Iranzo

AUTOR

Daniel Giner Iranzo



DIN A3 Escala: 1:20

INTERVENCIÓ

Carrer de les Floristes de la Rambla, 1-3
Barcelona (Barcelonès) Codi: 003/14

NOM DEL PLÀNOL

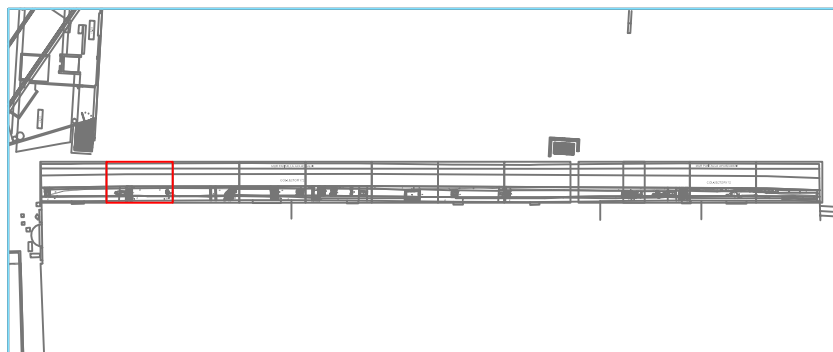
Planta en detall

Núm.

3.1

Data: Juny 2014

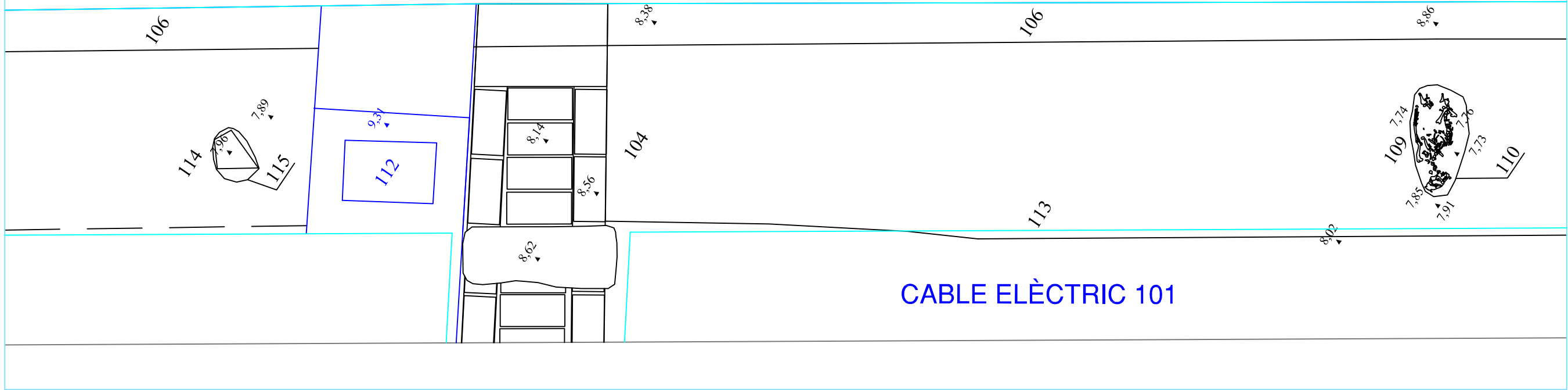




MUR PANTALLA APARCAMENT

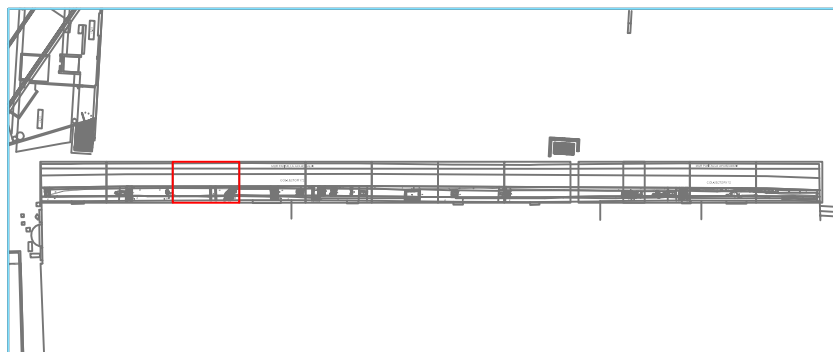


COL·LECTOR 172

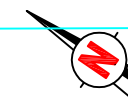


CABLE ELÈCTRIC 101

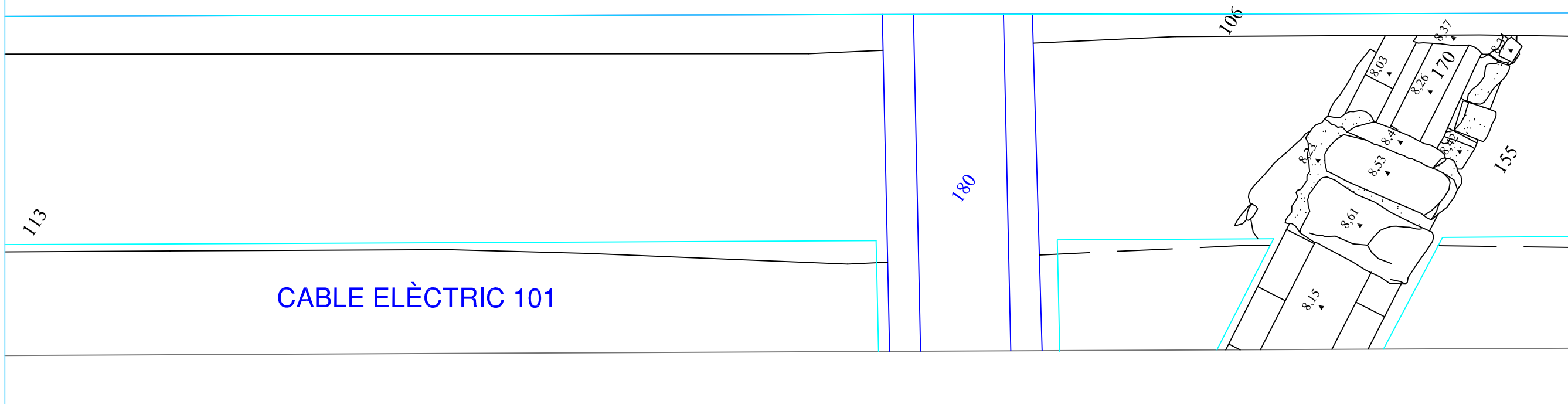
DIRECCIÓ ARQUEOLÒGICA Daniel Giner Iranzo	AUTOR Daniel Giner Iranzo		INTERVENCIÓ Carrer de les Floristes de la Rambla, 1-3 Barcelona (Barcelonès) Codi: 003/14	NOM DEL PLÀNOL Planta en detall	Núm. 3.2
			DIN A3 Escala: 1:20		



MUR PANTALLA APARCAMENT



COL·LECTOR 172



CABLE ELÈCTRIC 101

DIRECCIÓ ARQUEOLÒGICA

Daniel Giner Iranzo

AUTOR

Daniel Giner Iranzo



DIN A3 Escala: 1:20

INTERVENCIÓ

Carrer de les Floristes de la Rambla, 1-3
Barcelona (Barcelonès) Codi: 003/14


NOM DEL PLÀNOL

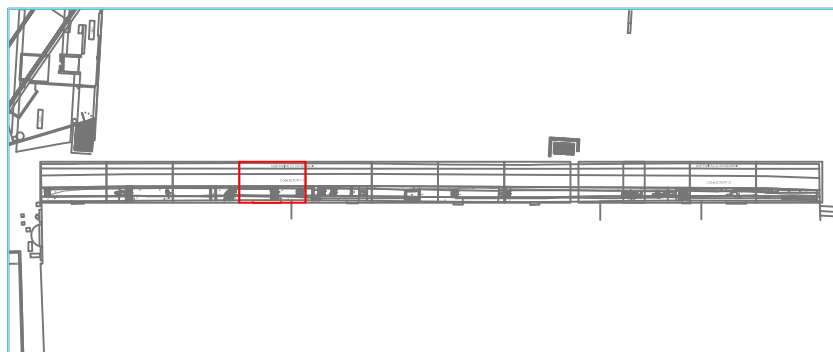
Planta en detall

Núm.

3.3

Data: Juny 2014

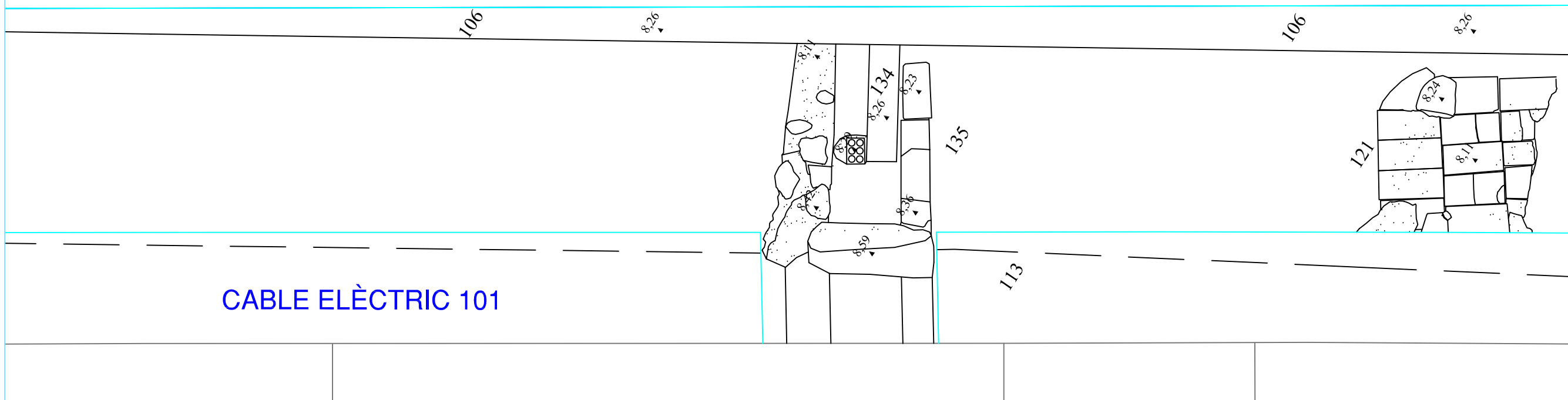




MUR PANTALLA APARCAMENT



COL·LECTOR 172



DIRECCIÓ ARQUEOLÒGICA

Daniel Giner Iranzo

AUTOR


Daniel Giner Iranzo

CODEX
ARQUEOLOGIA I PATRIMONI

DIN A3 Escala: 1:20

INTERVENCIÓ

Carrer de les Floristes de la Rambla, 1-3
Barcelona (Barcelonès) Codi: 003/14



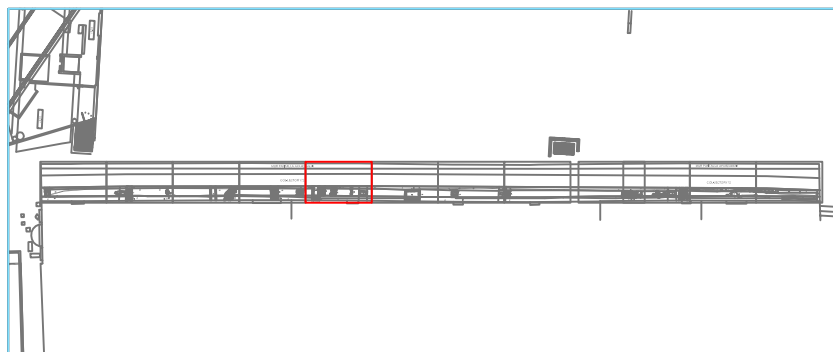
NOM DEL PLÀNOL

Planta en detall

Data: Juny 2014

Núm.

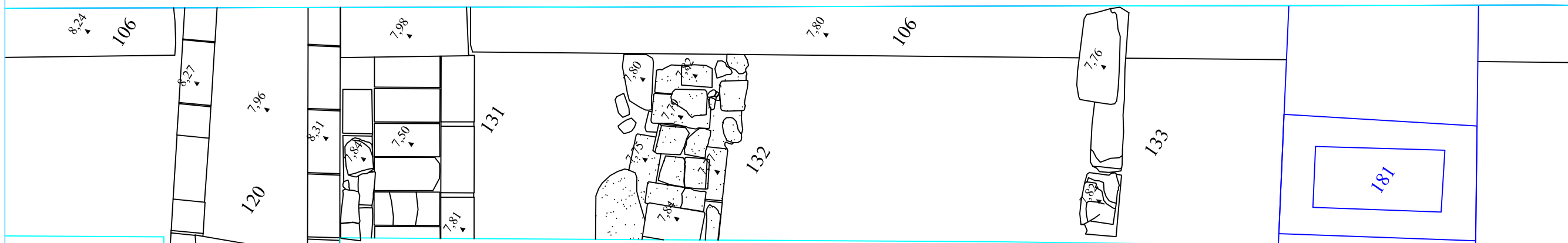
3.4



MUR PANTALLA APARCAMENT



COL·LECTOR 172



CABLE ELÈCTRIC 101

DIRECCIÓ ARQUEOLÒGICA

Daniel Giner Iranzo

AUTOR

Daniel Giner Iranzo



DIN A3 Escala: 1:20

INTERVENCIÓ

Carrer de les Floristes de la Rambla, 1-3
Barcelona (Barcelonès) Codi: 003/14

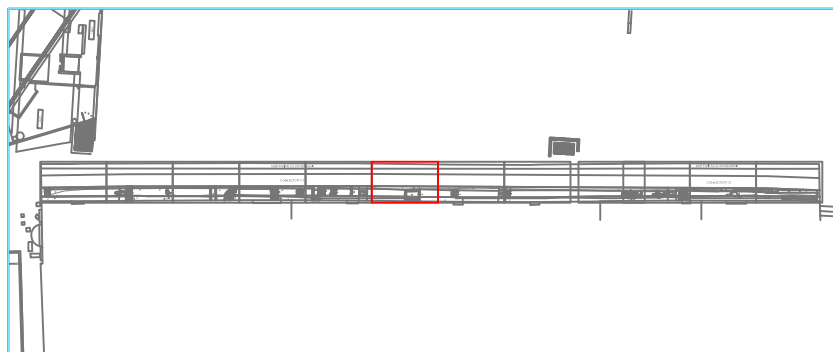
NOM DEL PLÀNOL

Planta en detall

Data: Juny 2014

Núm.

3.5



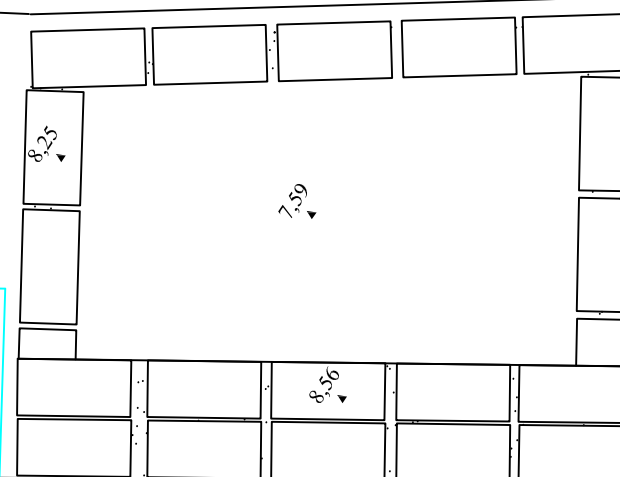
MUR PANTALLA APARCAMENT



COL·LECTOR 172

106

8,12



8,25

7,59

123

8,36

CABLE ELÈCTRIC 101

DIRECCIÓ ARQUEOLÒGICA

Daniel Giner Iranzo

AUTOR

Daniel Giner Iranzo



DIN A3 Escala: 1:20

INTERVENCIÓ

Carrer de les Floristes de la Rambla, 1-3
Barcelona (Barcelonès) Codi: 003/14


NOM DEL PLÀNOL

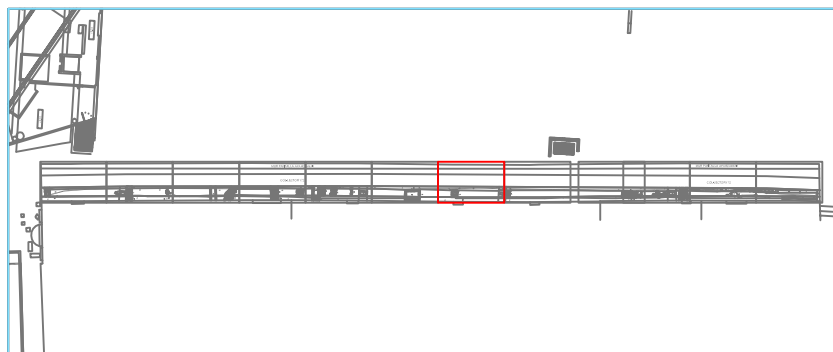
Planta en detall

Data: Juny 2014

Núm.

3.6






MUR PANTALLA APARCAMENT



COL·LECTOR 172



CABLE ELÈCTRIC 101

DIRECCIÓ ARQUEOLÒGICA

Daniel Giner Iranzo

AUTOR

Daniel Giner Iranzo



DIN A3 Escala: 1:20

INTERVENCIÓ

Carrer de les Floristes de la Rambla, 1-3
Barcelona (Barcelonès) Codi: 003/14


NOM DEL PLÀNOL

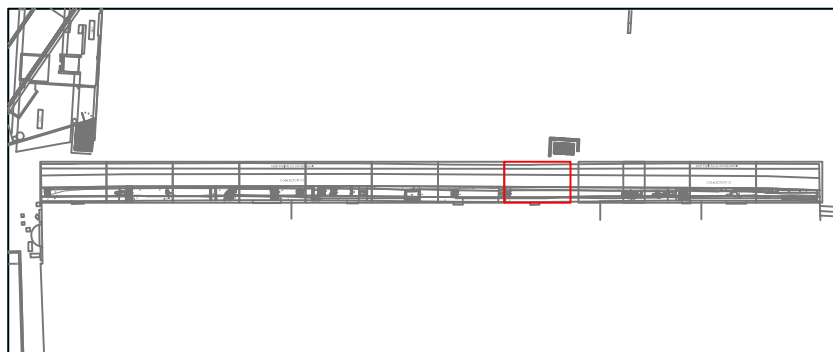
Planta en detall

Núm.

3.7

Data: Juny 2014






MUR PANTALLA APARCAMENT



COL·LECTOR 172



CABLE ELÈCTRIC 101

DIRECCIÓ ARQUEOLÒGICA

Daniel Giner Iranzo

AUTOR

Daniel Giner Iranzo



DIN A3 Escala: 1:20

INTERVENCIÓ

Carrer de les Floristes de la Rambla, 1-3
Barcelona (Barcelonès) Codi: 003/14

NOM DEL PLÀNOL

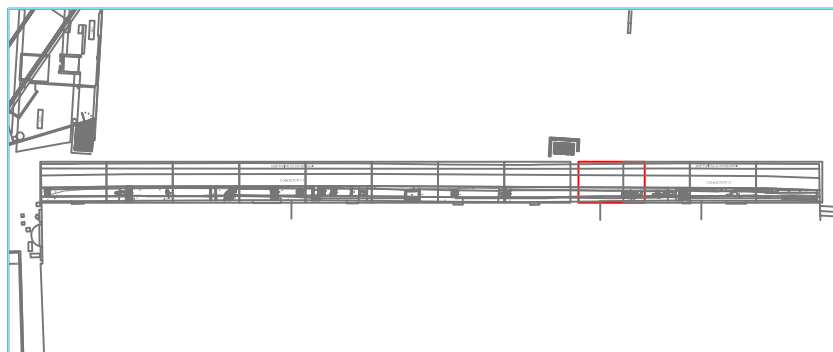
Planta en detall

Núm.

3.8

Data: Juny 2014



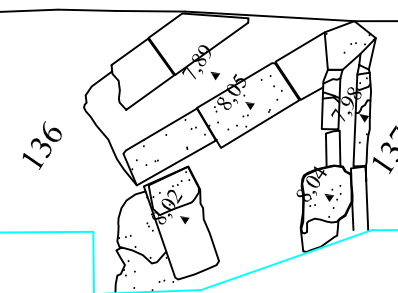


MUR PANTALLA APARCAMENT



COL·LECTOR 172

106



CABLE ELÈCTRIC 101

DIRECCIÓ ARQUEOLÒGICA

Daniel Giner Iranzo

AUTOR

Daniel Giner Iranzo



DIN A3 Escala: 1:20

INTERVENCIÓ

Carrer de les Floristes de la Rambla, 1-3
Barcelona (Barcelonès) Codi: 003/14



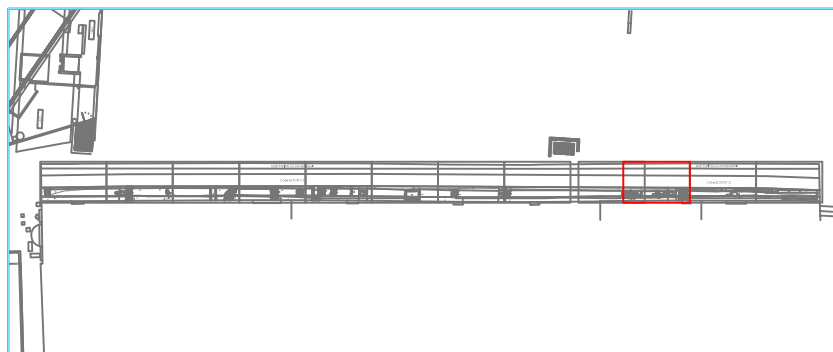
NOM DEL PLÀNOL

Planta en detall

Data: Juny 2014

Núm.

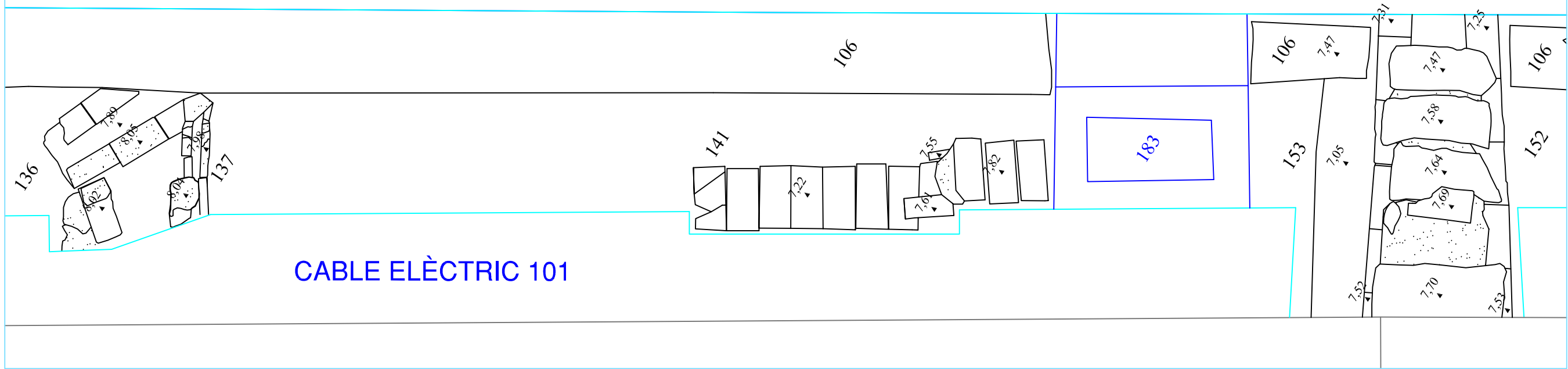
3.9



MUR PANTALLA APARCAMENT

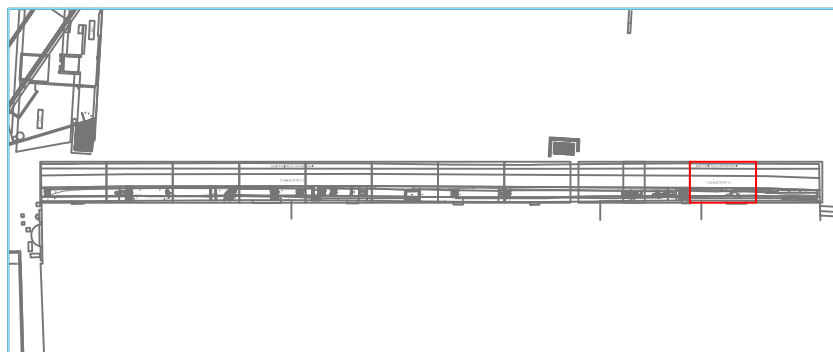


COL·LECTOR 172



CABLE ELÈCTRIC 101

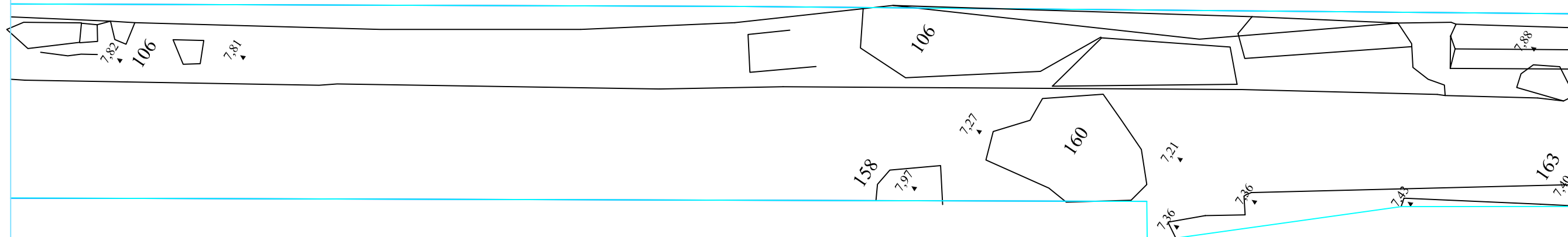
DIRECCIÓ ARQUEOLÒGICA Daniel Giner Iranzo	AUTOR Daniel Giner Iranzo		INTERVENCIÓ Carrer de les Floristes de la Rambla, 1-3 Barcelona (Barcelonès) Codi: 003/14	NOM DEL PLÀNOL Planta en detall	Núm. 3.10
			DIN A3 Escala: 1:20	0 1	



MUR PANTALLA APARCAMENT



COL·LECTOR 172



CABLE ELÈCTRIC 101

DIRECCIÓ ARQUEOLÒGICA

Daniel Giner Iranzo

AUTOR

Daniel Giner Iranzo

CODEX
ARQUEOLOGIA I PATRIMONI

DIN A3 Escala: 1:20

INTERVENCIÓ

Carrer de les Floristes de la Rambla, 1-3
Barcelona (Barcelonès) Codi: 003/14



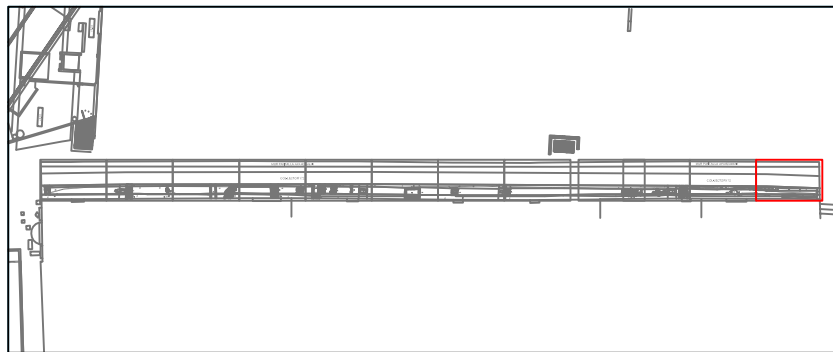
NOM DEL PLÀNOL

Planta en detall

Data: Juny 2014

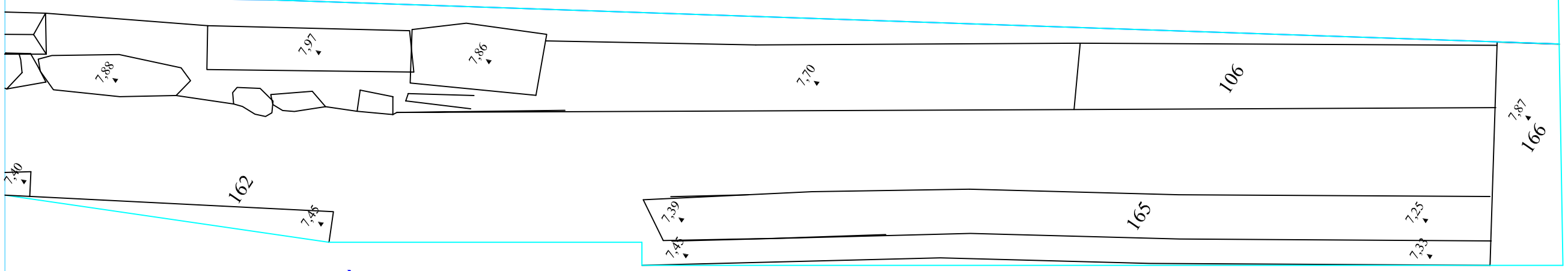
Núm.

3.11




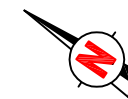
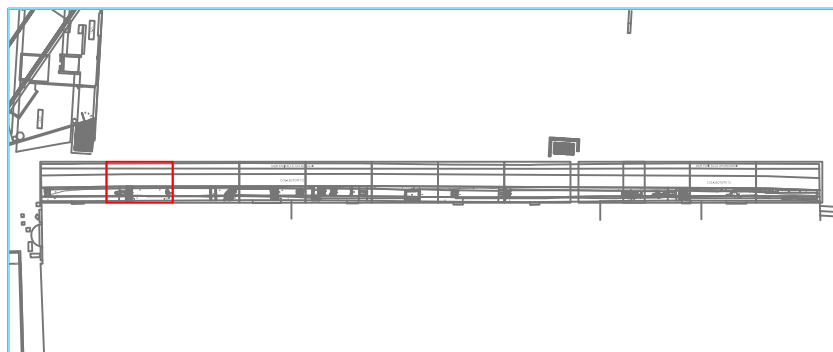
MUR PANTALLA APARCAMENT

COL·LECTOR 172



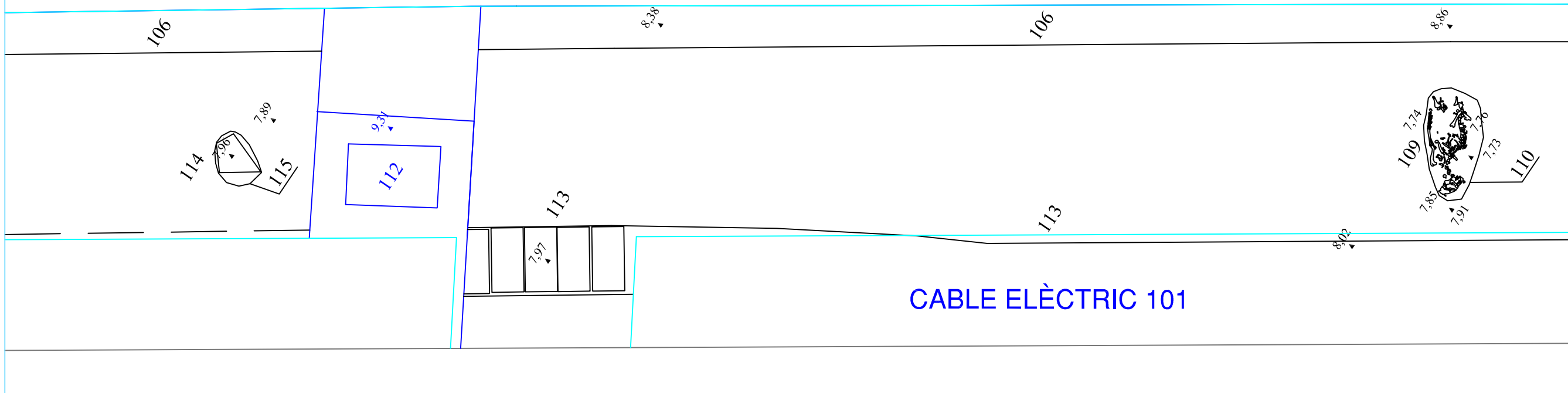
CABLE ELÈCTRIC 101

DIRECCIÓ ARQUEOLÒGICA Daniel Giner Iranzo	AUTOR Daniel Giner Iranzo	 INTERVENCIÓ Carrer de les Floristes de la Rambla, 1-3 Barcelona (Barcelonès) Codi: 003/14	NOM DEL PLÀNOL Planta en detall	Núm. 3.12



MUR PANTALLA APARCAMENT

COL·LECTOR 172



CABLE ELÈCTRIC 101

DIRECCIÓ ARQUEOLÒGICA

Daniel Giner Iranzo

AUTOR

Daniel Giner Iranzo



DIN A3 Escala: 1:20

INTERVENCIÓ

Carrer de les Floristes de la Rambla, 1-3
Barcelona (Barcelonès) Codi: 003/14



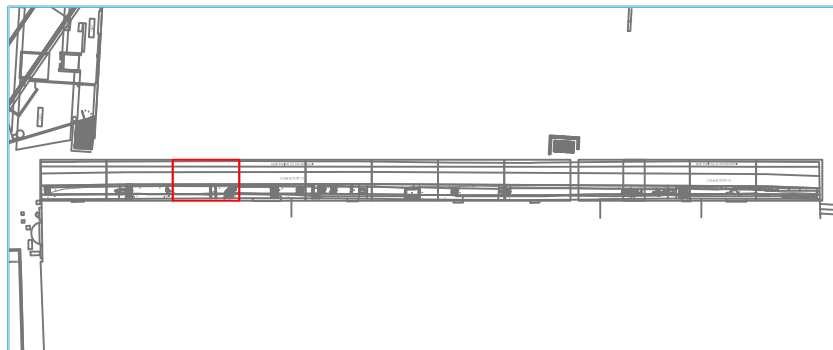
NOM DEL PLÀNOL

Planta en detall

Data: Juny 2014

Núm.

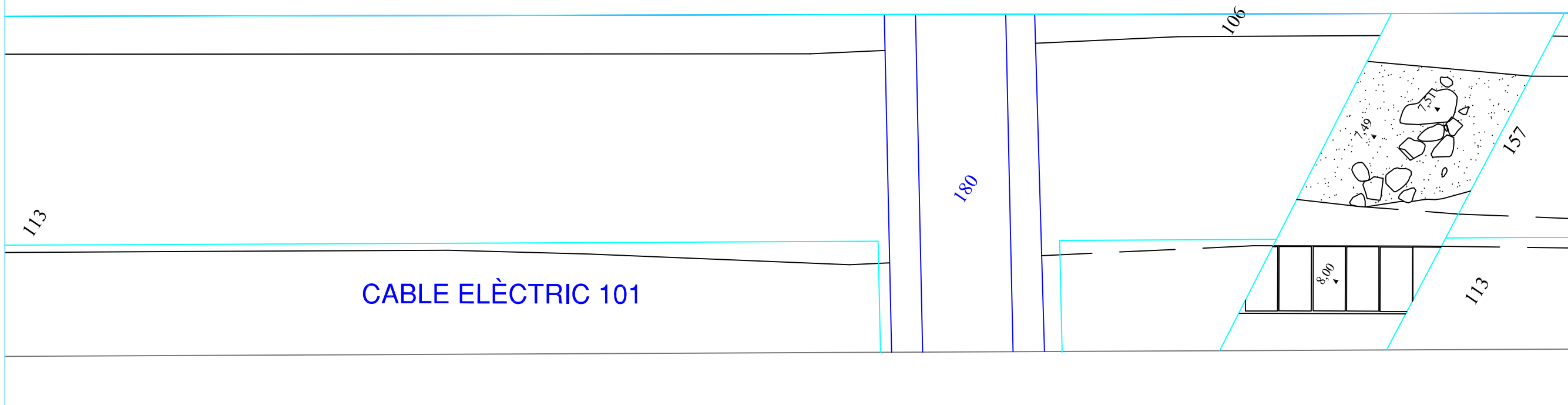
4.2



MUR PANTALLA APARCAMENT



COL·LECTOR 172



CABLE ELÈCTRIC 101

DIRECCIÓ ARQUEOLÒGICA

Daniel Giner Iranzo

AUTOR

Daniel Giner Iranzo

CODEX
ARQUEOLOGIA I PATRIMONI

DIN A3 Escala: 1:20

INTERVENCIÓ

Carrer de les Floristes de la Rambla, 1-3
Barcelona (Barcelonès) Codi: 003/14

NOM DEL PLÀNOL

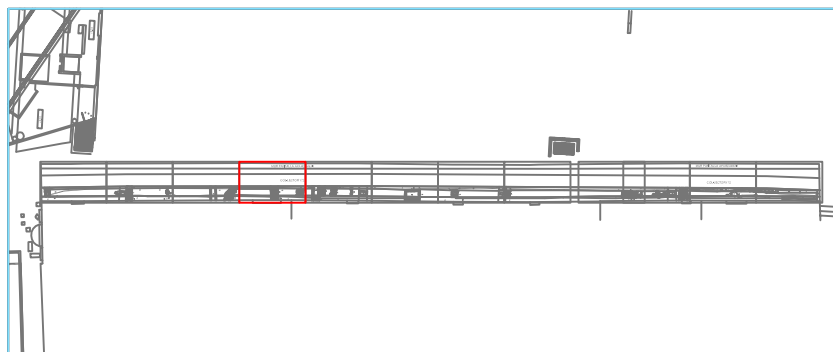
Planta en detall

Núm.

4.3

Data: Juny 2014

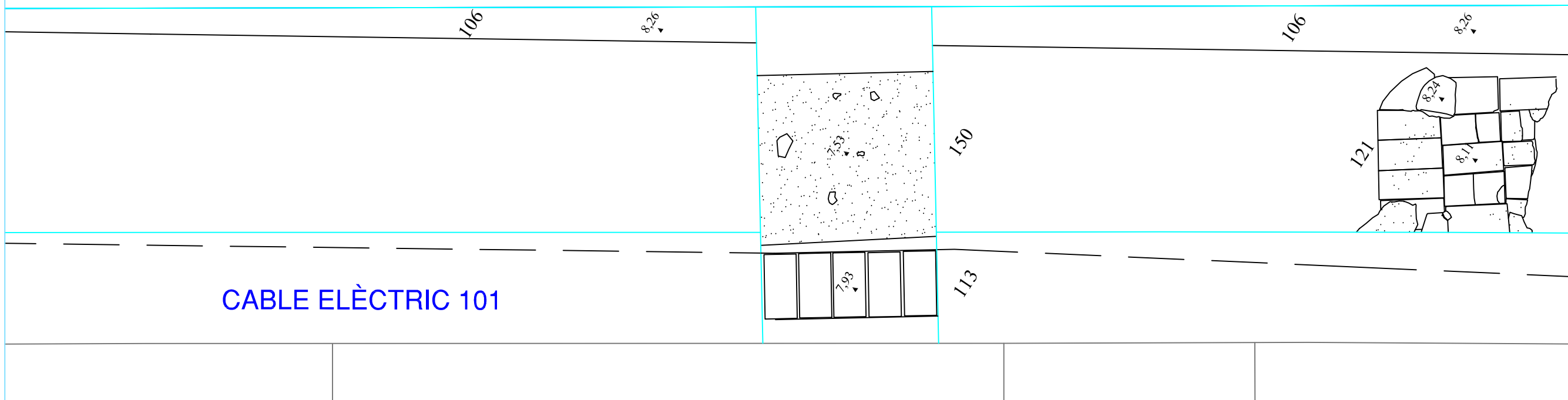




MUR PANTALLA APARCAMENT



COL·LECTOR 172



DIRECCIÓ ARQUEOLÒGICA

Daniel Giner Iranzo

AUTOR

Daniel Giner Iranzo

CODEX
ARQUEOLOGIA I PATRIMONI

DIN A3 Escala: 1:20

INTERVENCIÓ

Carrer de les Floristes de la Rambla, 1-3
Barcelona (Barcelonès) Codi: 003/14



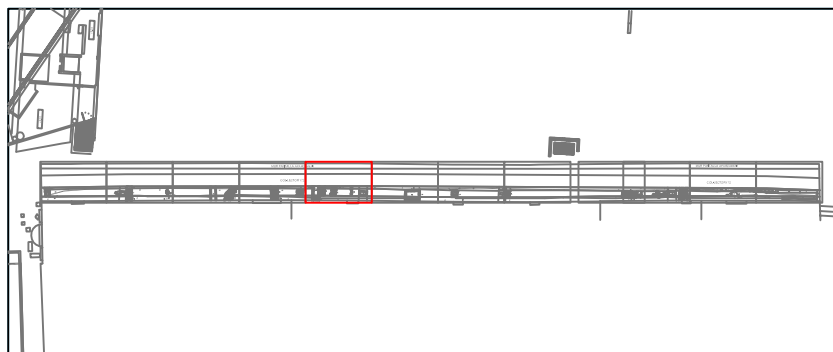
NOM DEL PLÀNOL

Planta en detall

Data: Juny 2014

Núm.

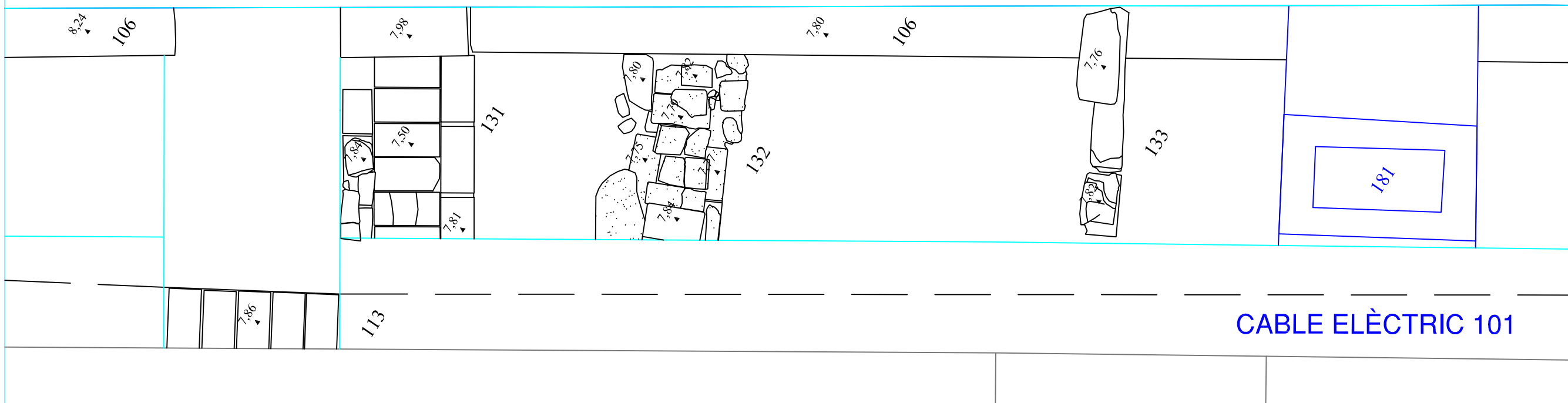
4.4



MUR PANTALLA APARCAMENT



COL·LECTOR 172



DIRECCIÓ ARQUEOLÒGICA

Daniel Giner Iranzo

AUTOR

Daniel Giner Iranzo



DIN A3 Escala: 1:20

INTERVENCIÓ

Carrer de les Floristes de la Rambla, 1-3
Barcelona (Barcelonès) Codi: 003/14



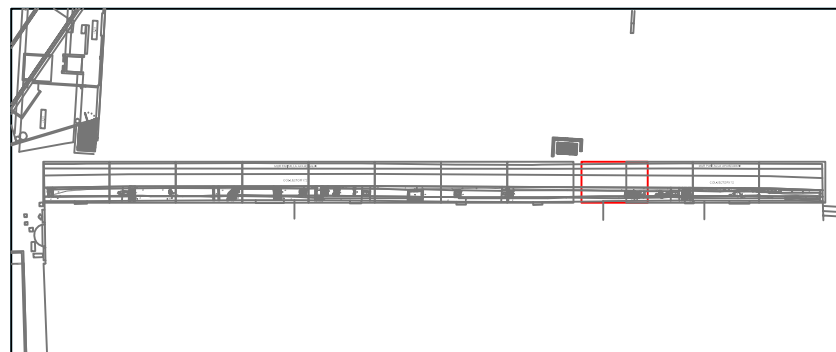
NOM DEL PLÀNOL

Planta en detall

Data: Juny 2014

Núm.

4.5

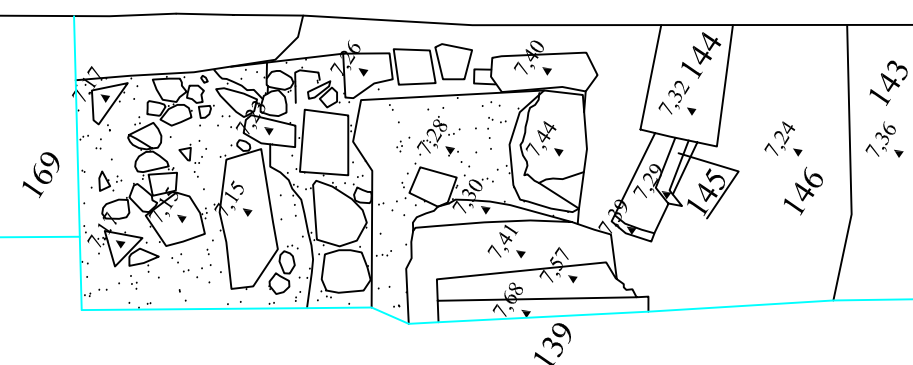


MUR PANTALLA APARCAMENT



COL·LECTOR 172

106



CABLE ELÈCTRIC 101

DIRECCIÓ ARQUEOLÒGICA

Daniel Giner Iranzo

AUTOR

Daniel Giner Iranzo

CODEX
ARQUEOLOGIA I PATRIMONI

DIN A3 Escala: 1:20

INTERVENCIÓ

Carrer de les Floristes de la Rambla, 1-3
Barcelona (Barcelonès) Codi: 003/14

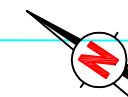
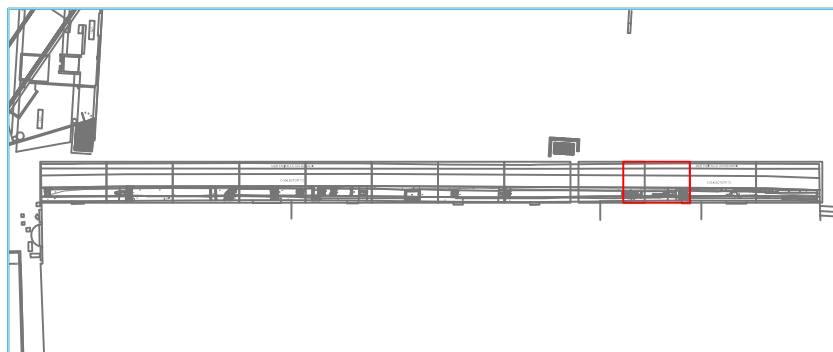
NOM DEL PLÀNOL

Planta en detall

Data: Juny 2014

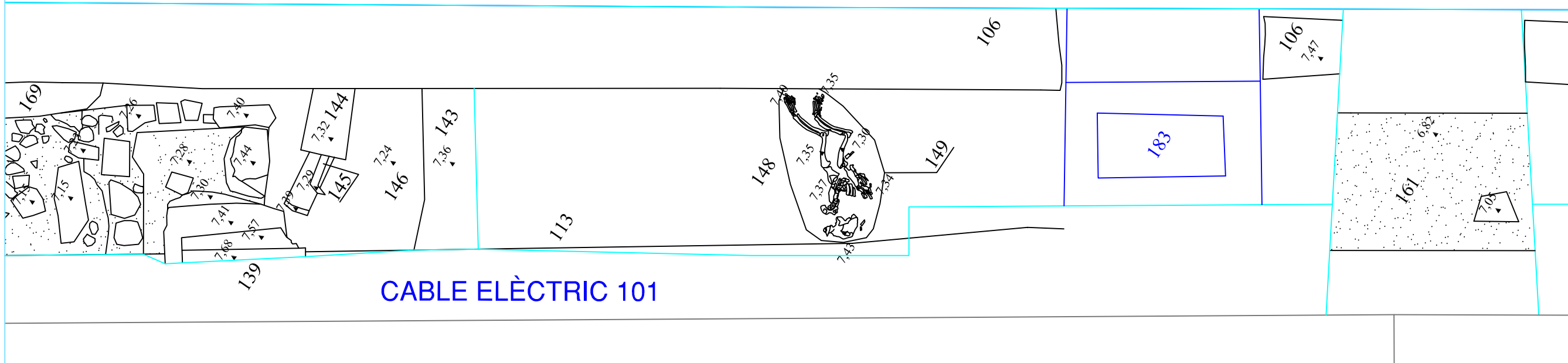
Núm.

4.9



MUR PANTALLA APARCAMENT

COL·LECTOR 172



CABLE ELÈCTRIC 101

DIRECCIÓ ARQUEOLÒGICA

Daniel Giner Iranzo

AUTOR

Daniel Giner Iranzo



DIN A3 Escala: 1:20

INTERVENCIÓ

Carrer de les Floristes de la Rambla, 1-3
Barcelona (Barcelonès) Codi: 003/14

NOM DEL PLÀNOL

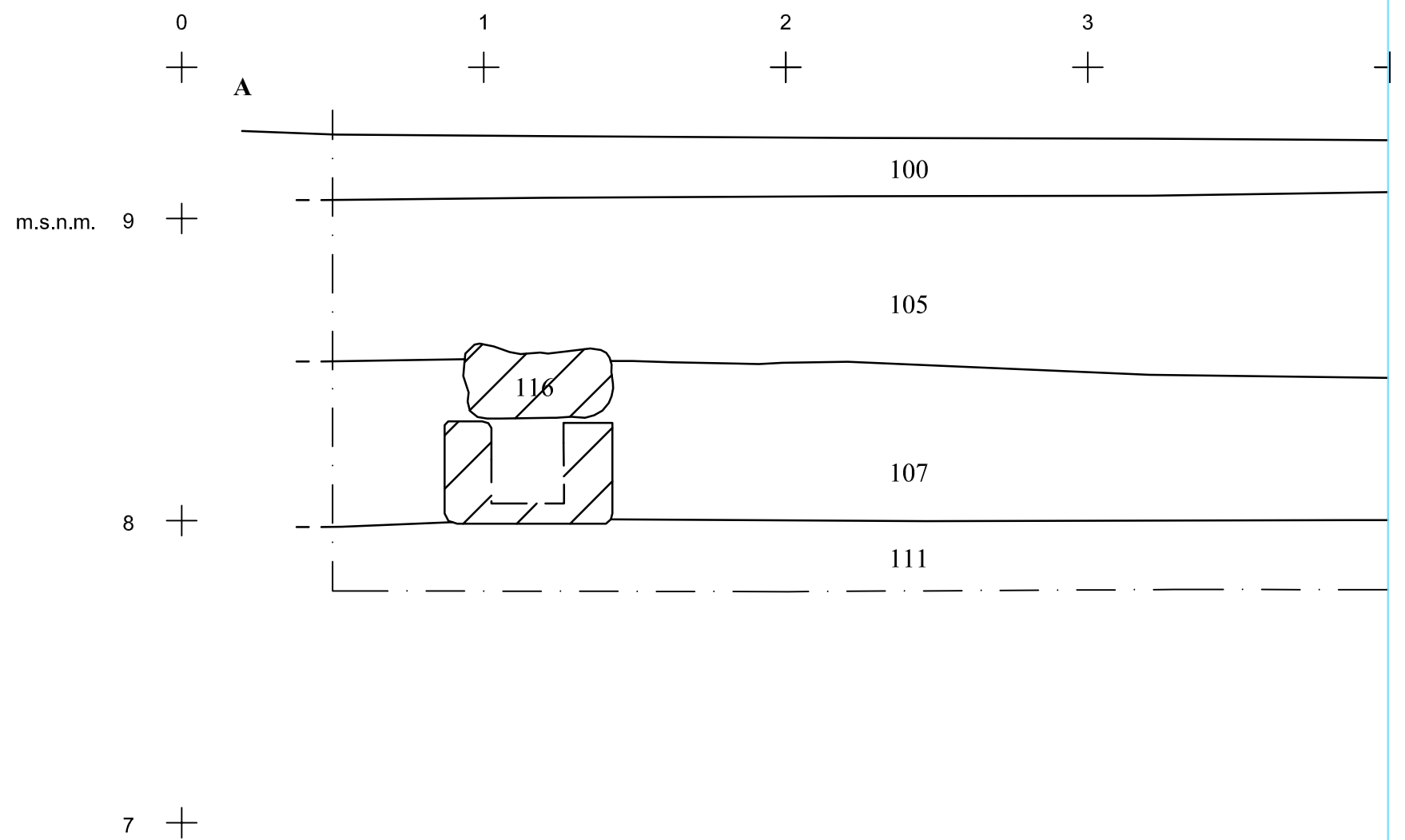
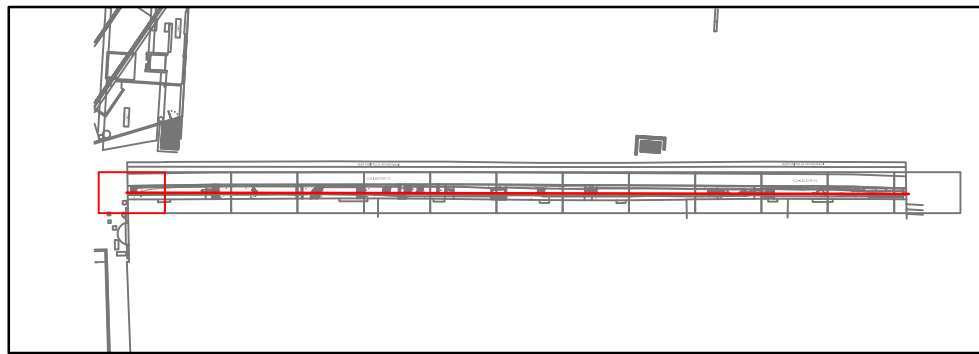
Planta en detall

Núm.

4.10

Data: Juny 2014





DIRECCIÓ ARQUEOLÒGICA

Daniel Giner Iranzo

AUTOR

Daniel Giner Iranzo

CODEX
ARQUEOLOGIA I PATRIMONI

DIN A3 Escala: 1:20

INTERVENCIÓ

Carrer de les Floristes de la Rambla, 1-3
(Barcelona, Barcelonès). Codi: 003/14



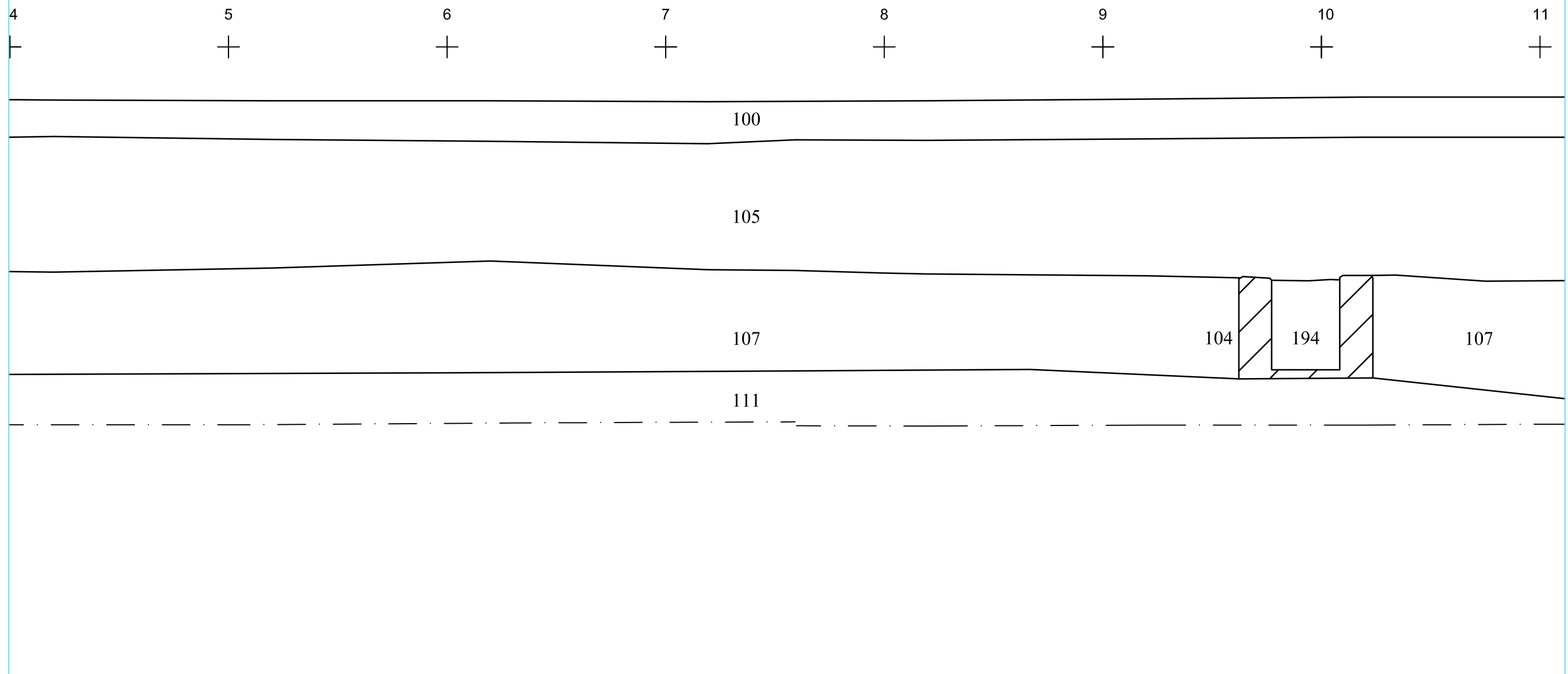
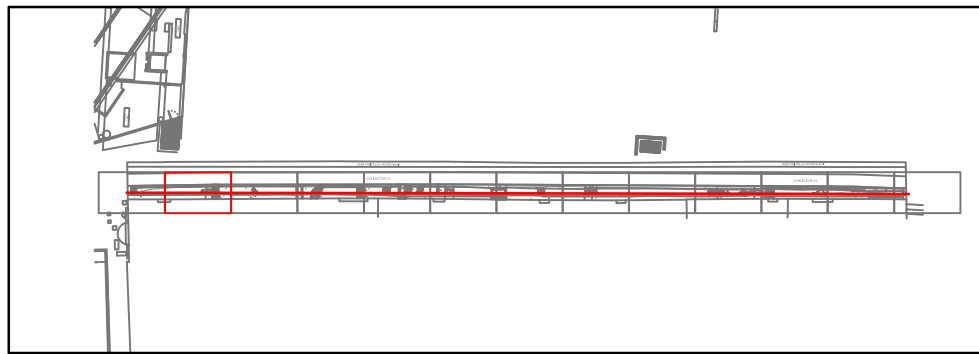
NOM DEL PLÀNOL


Secció A - A'

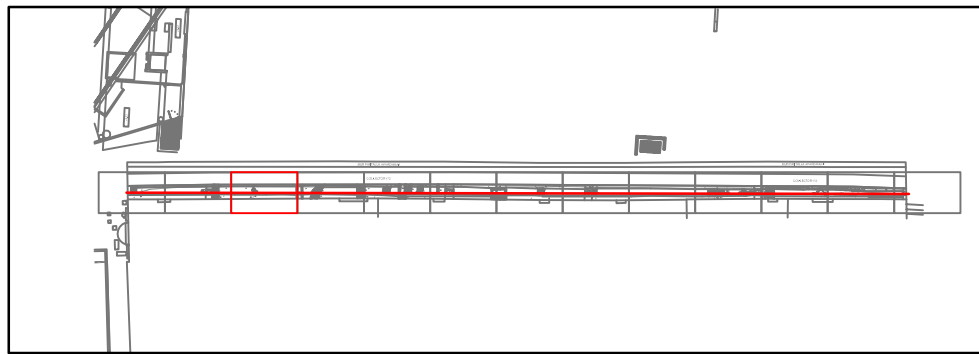
Data: Juny 2014

Núm.

5.1

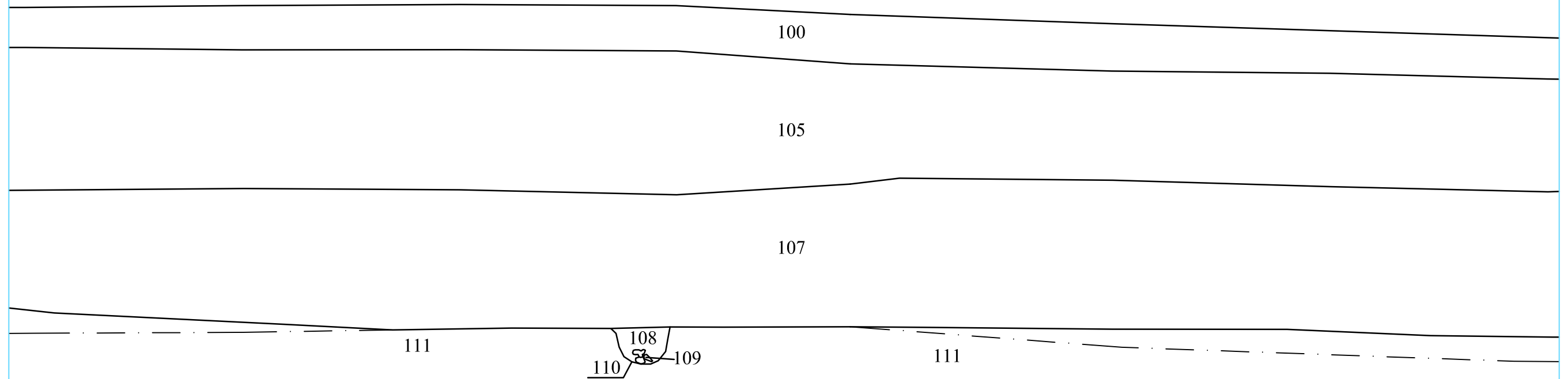



DIRECCIÓ ARQUEOLÒGICA Daniel Giner Iranzo	AUTOR Daniel Giner Iranzo	 INTERVENCIÓ Carrer de les Floristes de la Rambla, 1-3 (Barcelona, Barcelonès). Codi: 003/14	NOM DEL PLÀNOL Secció A - A'	Núm. 5.2

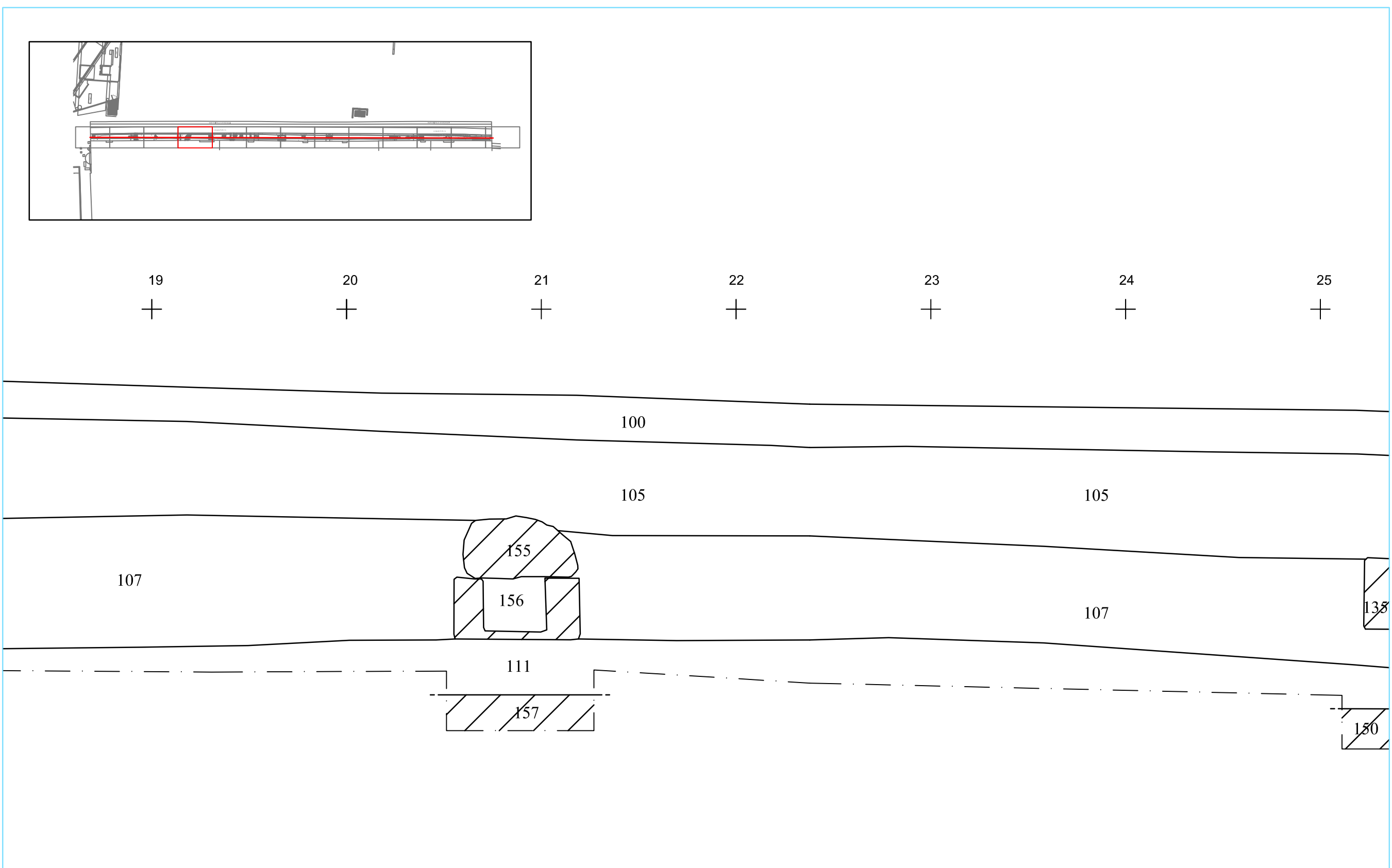


12 13 14 15 16 17 18

+



DIRECCIÓ ARQUEOLÒGICA Daniel Giner Iranzo	AUTOR Daniel Giner Iranzo	 CODEX ARQUEOLOGIA I PATRIMONI	INTERVENCIÓ	NOM DEL PLÀNOL	Núm.
			Carrer de les Floristes de la Rambla, 1-3 (Barcelona, Barcelonès). Codi: 003/14	Secció A - A'	
		DIN A3 Escala: 1:20			5.3



DIRECCIÓ ARQUEOLÒGICA
Daniel Giner Iranzo

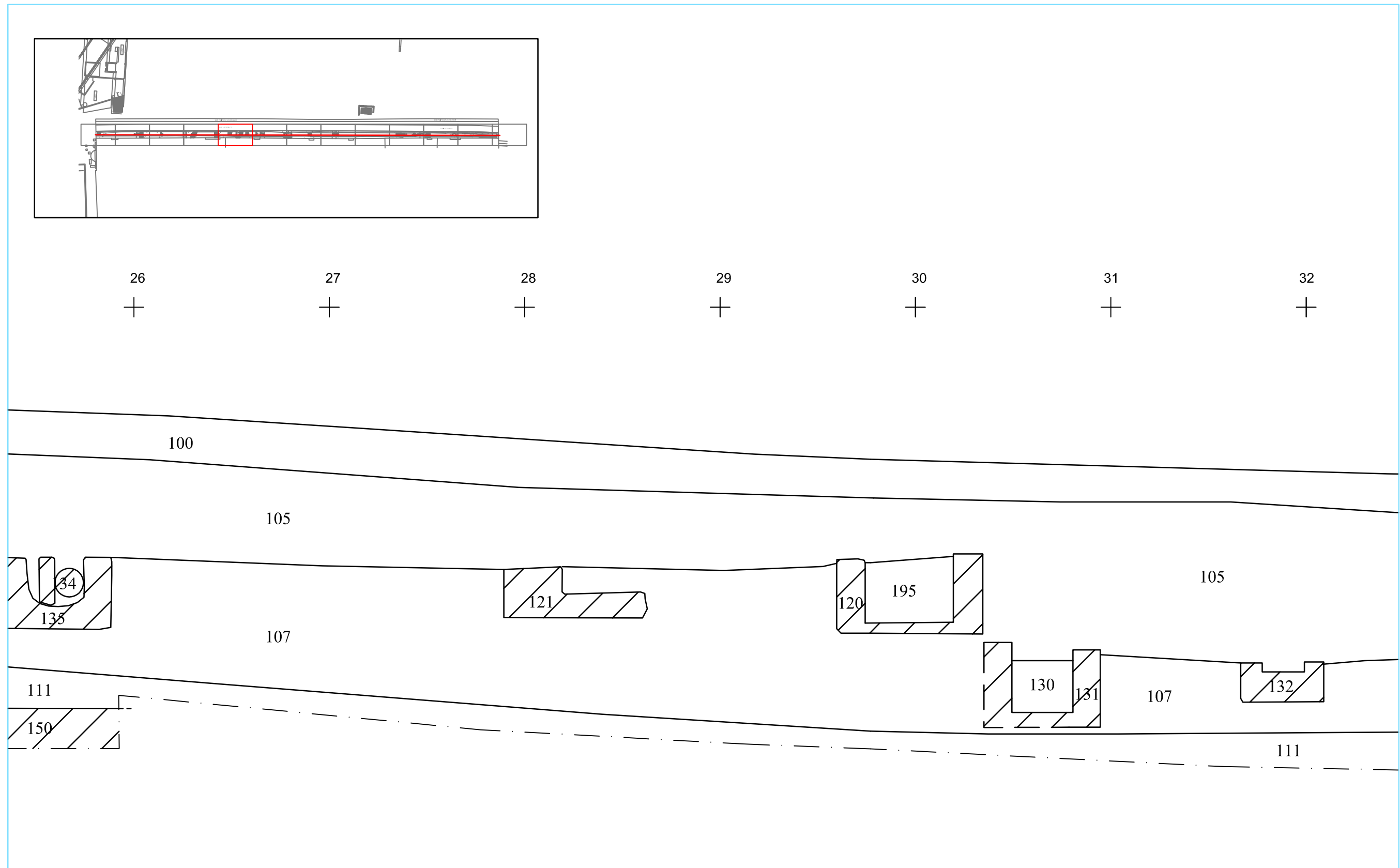
AUTOR
Daniel Giner Iranzo


CODEX
ARQUEOLOGIA I PATRIMONI
DIN A3 Escala: 1:20

INTERVENCIÓ
Carrer de les Floristes de la Rambla, 1-3
(Barcelona, Barcelonès). Codi: 003/14

NOM DEL PLÀNOL
Secció A - A'
Data: Juny 2014

Núm.
5.4



DIRECCIÓ ARQUEOLÒGICA Daniel Giner Iranzo	AUTOR Daniel Giner Iranzo	 INTERVENCIÓ Carrer de les Floristes de la Rambla, 1-3 (Barcelona, Barcelonès). Codi: 003/14	NOM DEL PLÀNOL Secció A - A'	Núm. 5.5



33
+

34
+

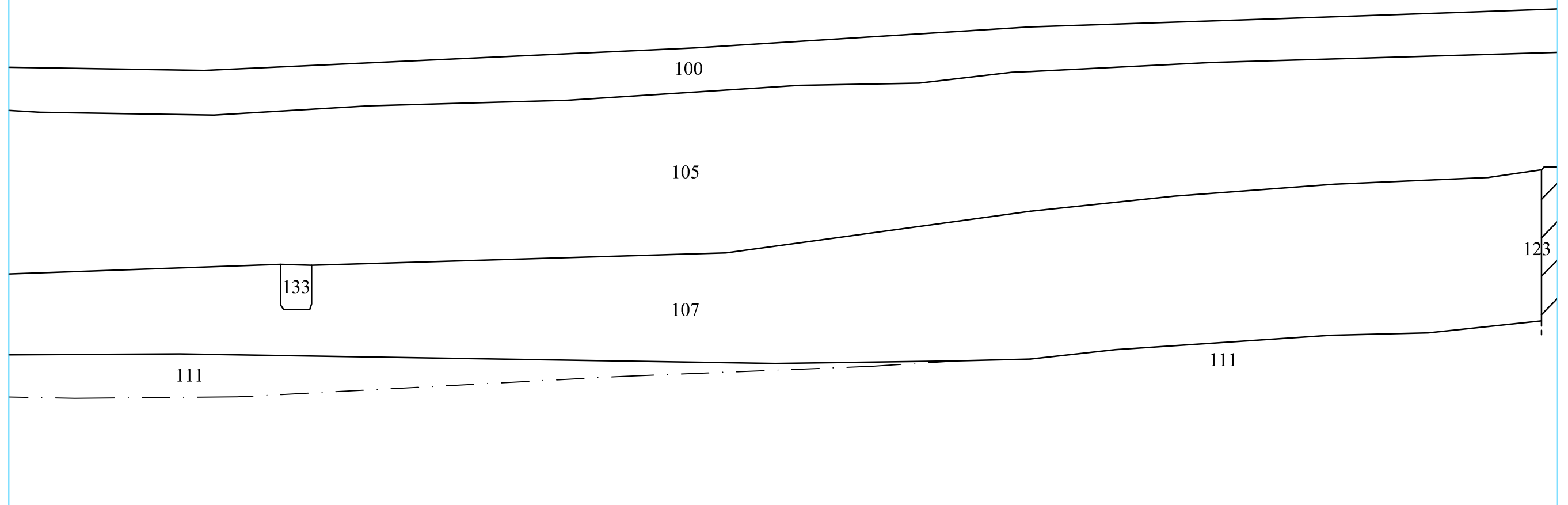
35
+

36
+

37
+

38
+

39
+



DIRECCIÓ ARQUEOLÒGICA

Daniel Giner Iranzo

AUTOR


Daniel Giner Iranzo

CODEX
ARQUEOLOGIA I PATRIMONI

DIN A3 Escala: 1:20

INTERVENCIÓ

Carrer de les Floristes de la Rambla, 1-3
(Barcelona, Barcelonès). Codi: 003/14



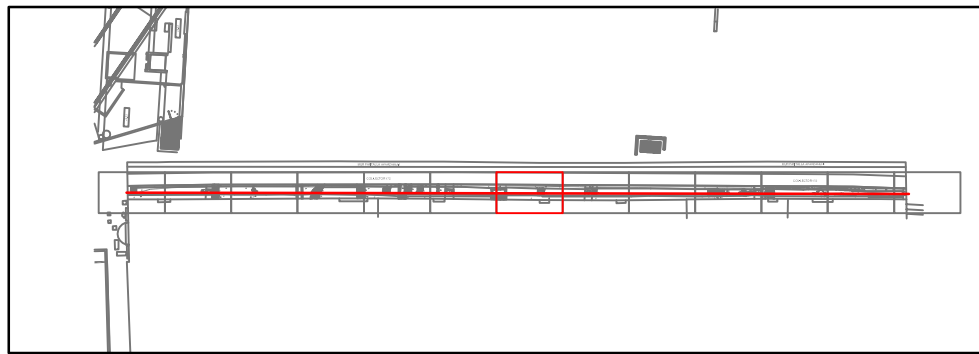
NOM DEL PLÀNOL

Secció A - A'

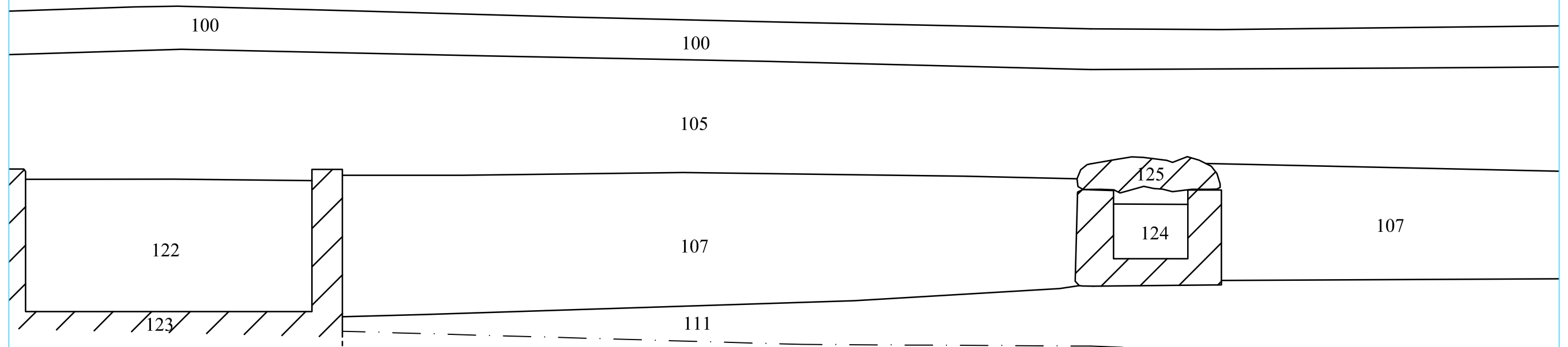
Data: Juny 2014

Núm.

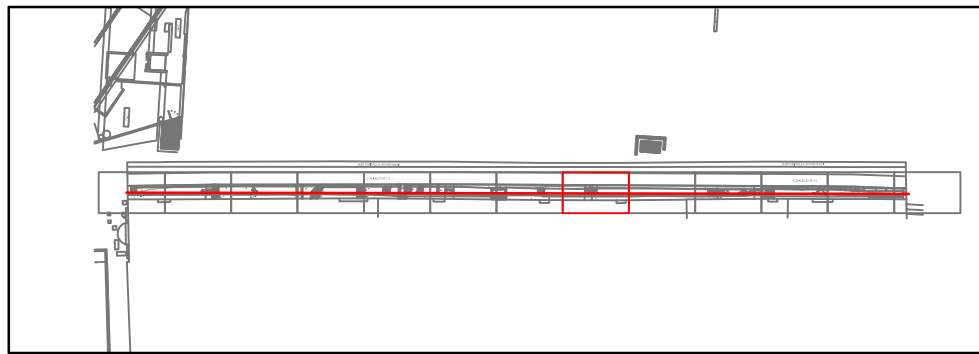
5.6



40 + 41 + 42 + 43 + 44 + 45 + 46 +

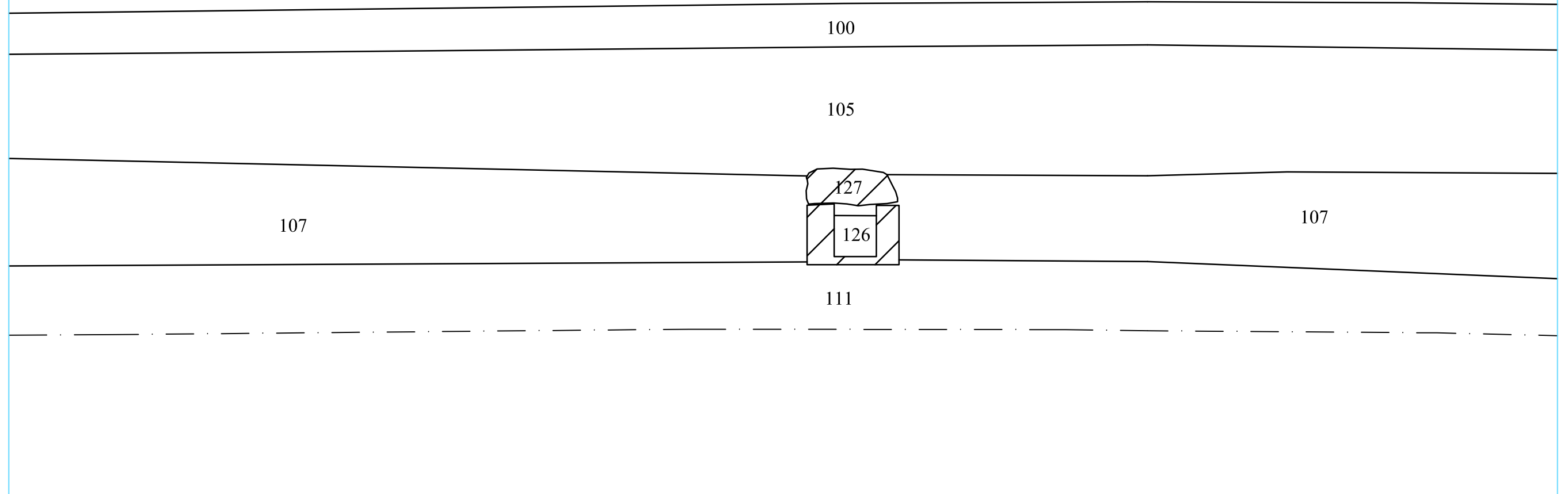


DIRECCIÓ ARQUEOLÒGICA Daniel Giner Iranzo	AUTOR Daniel Giner Iranzo		INTERVENCIÓ	NOM DEL PLÀNOL	Núm.
			Carrer de les Floristes de la Rambla, 1-3 (Barcelona, Barcelonès). Codi: 003/14	Secció A - A'	
		DIN A3 Escala: 1:20			5.7



47 48 49 50 51 52 53

+

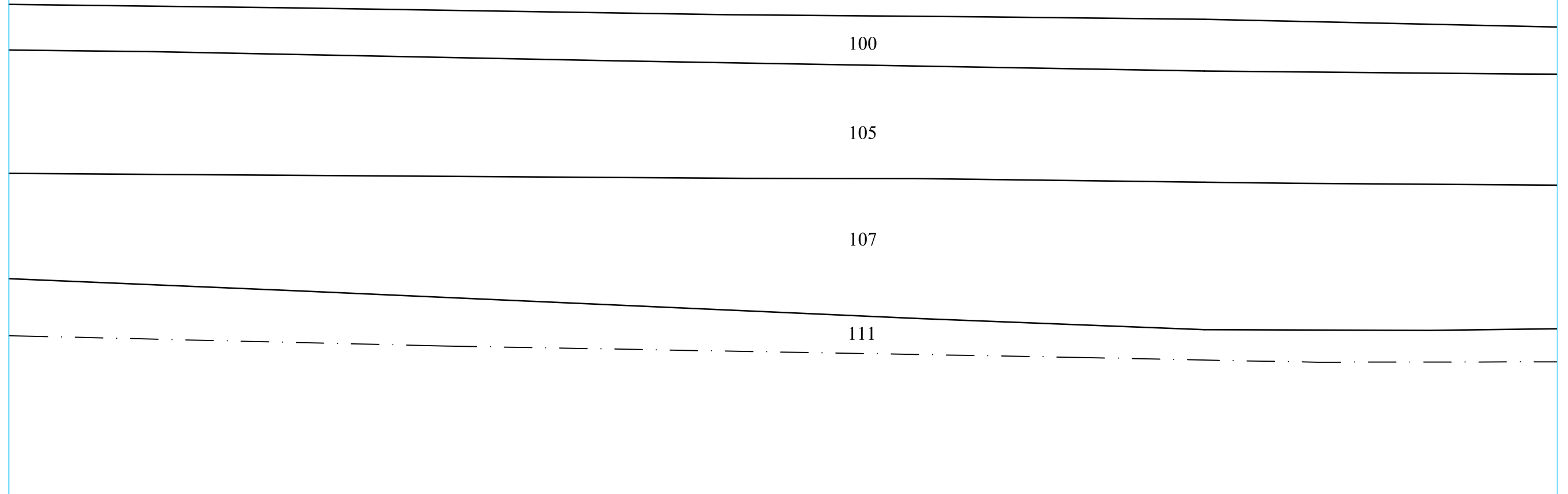




DIRECCIÓ ARQUEOLÒGICA Daniel Giner Iranzo	AUTOR Daniel Giner Iranzo		INTERVENCIÓ Carrer de les Floristes de la Rambla, 1-3 (Barcelona, Barcelonès). Codi: 003/14	NOM DEL PLÀNOL Secció A - A'	Núm. 5.8
			DIN A3 Escala: 1:20		

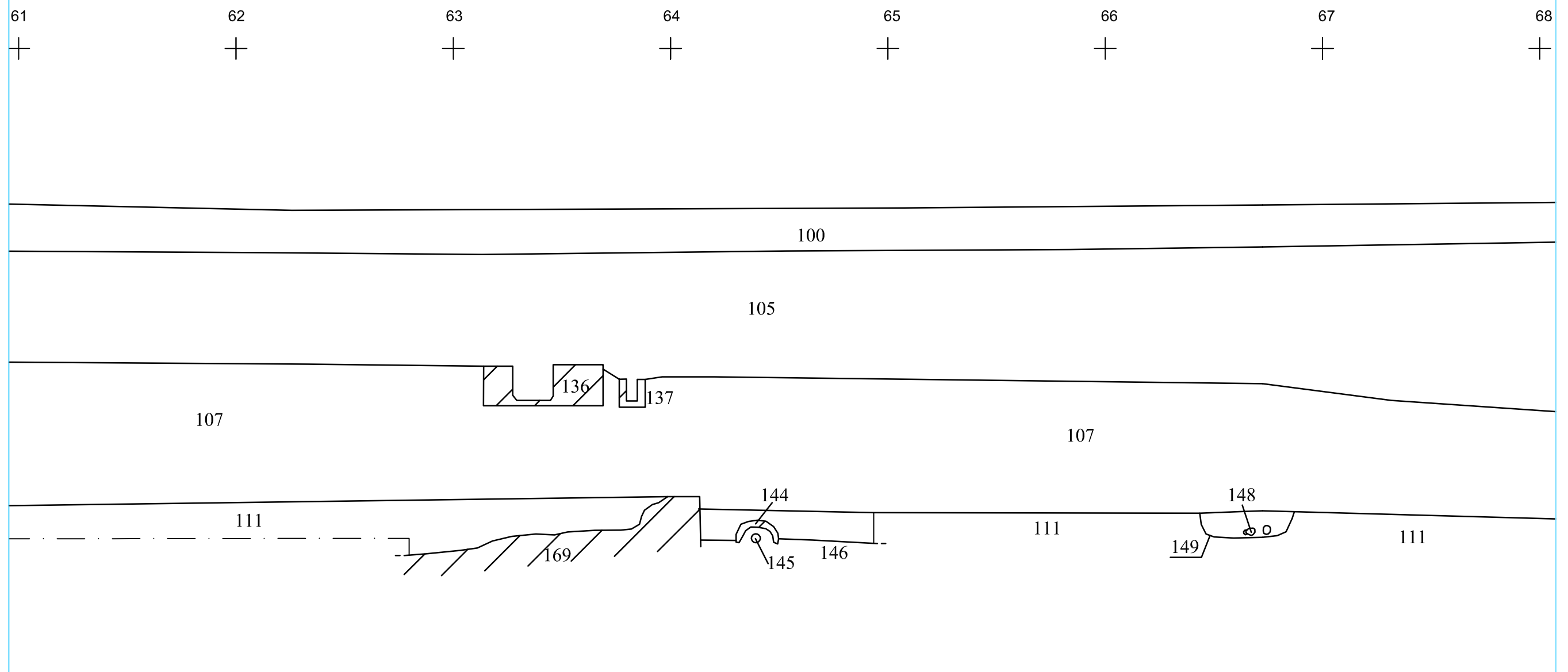
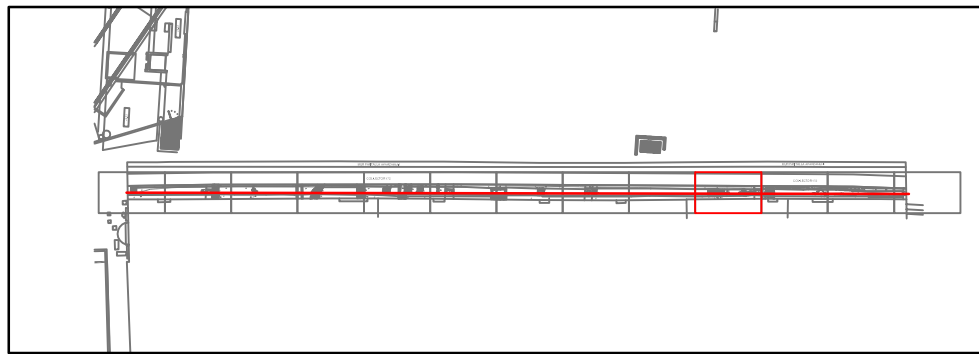


54 55 56 57 58 59 60

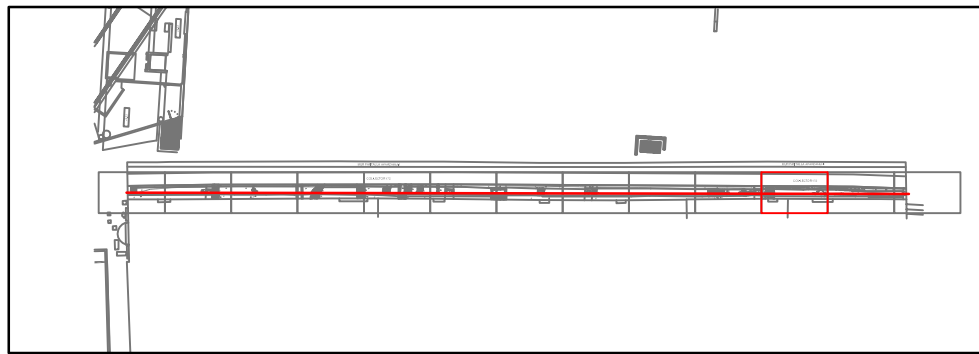
+



DIRECCIÓ ARQUEOLÒGICA Daniel Giner Iranzo	AUTOR Daniel Giner Iranzo	 CODEX ARQUEOLOGIA I PATRIMONI	INTERVENCIÓ	NOM DEL PLÀNOL	Núm.
			Carrer de les Floristes de la Rambla, 1-3 (Barcelona, Barcelonès). Codi: 003/14	Secció A - A'	
		DIN A3 Escala: 1:20		Data: Juny 2014	

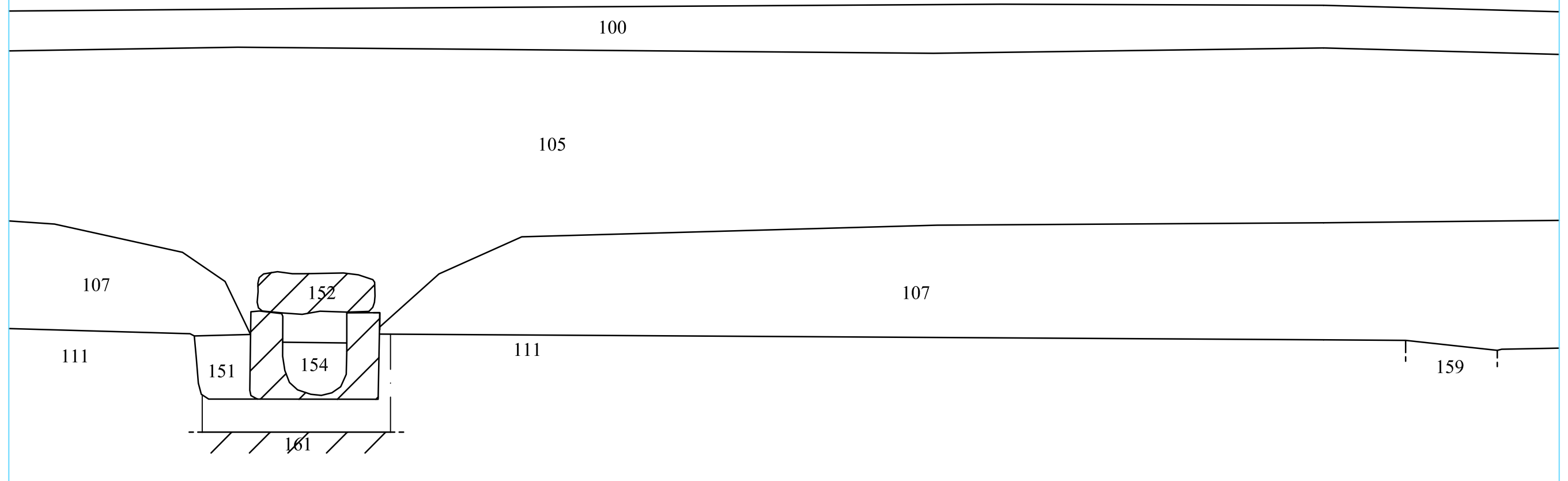


DIRECCIÓ ARQUEOLÒGICA Daniel Giner Iranzo	AUTOR Daniel Giner Iranzo		INTERVENCIÓ	NOM DEL PLÀNOL	Núm.
			Carrer de les Floristes de la Rambla, 1-3 (Barcelona, Barcelonès). Codi: 003/14	Secció A - A'	5.10
		DIN A3 Escala: 1:20		Data: Juny 2014	



69 70 71 72 73 74 75

+



DIRECCIÓ ARQUEOLÒGICA

Daniel Giner Iranzo

AUTOR


Daniel Giner Iranzo



DIN A3 Escala: 1:20

INTERVENCIÓ

Carrer de les Floristes de la Rambla, 1-3
(Barcelona, Barcelonès). Codi: 003/14



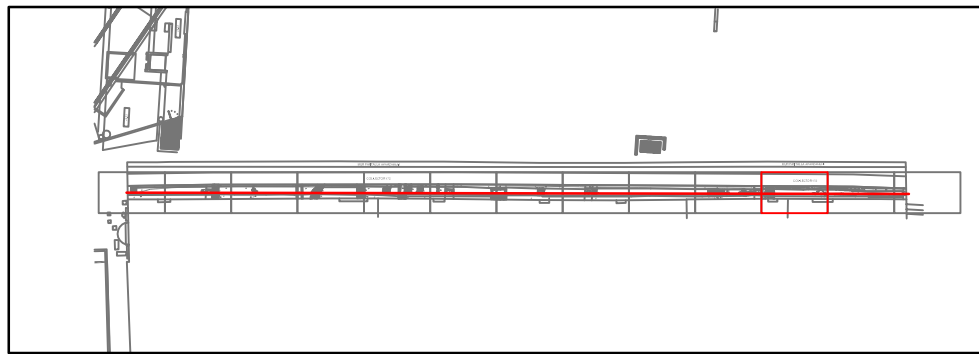
NOM DEL PLÀNOL

Secció A - A'

Data: Juny 2014

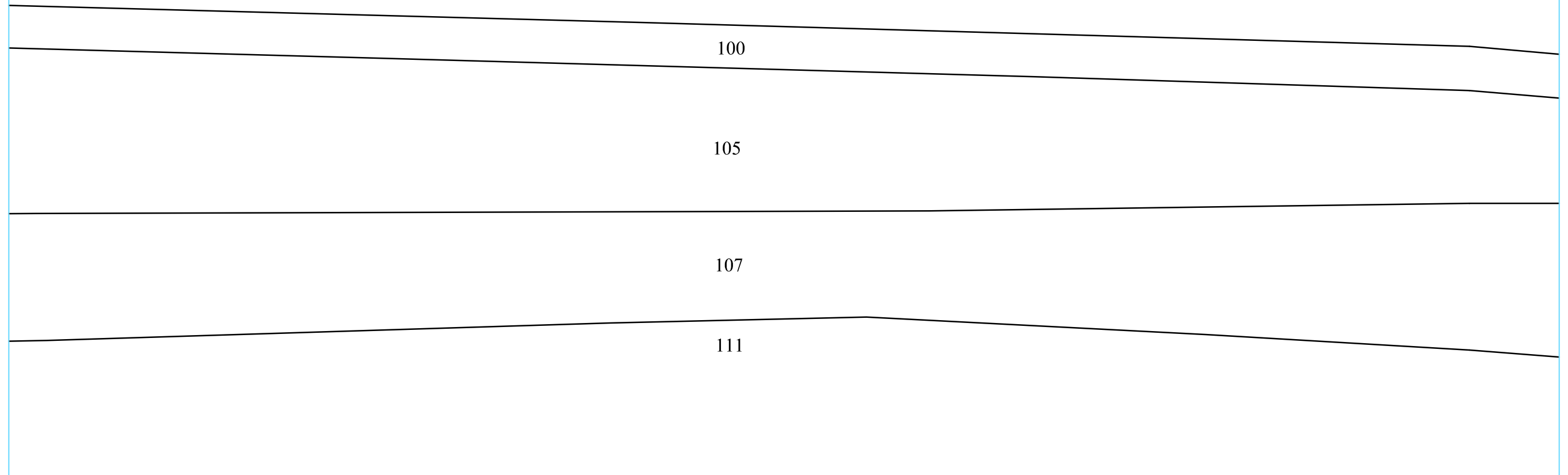
Núm.

5.11

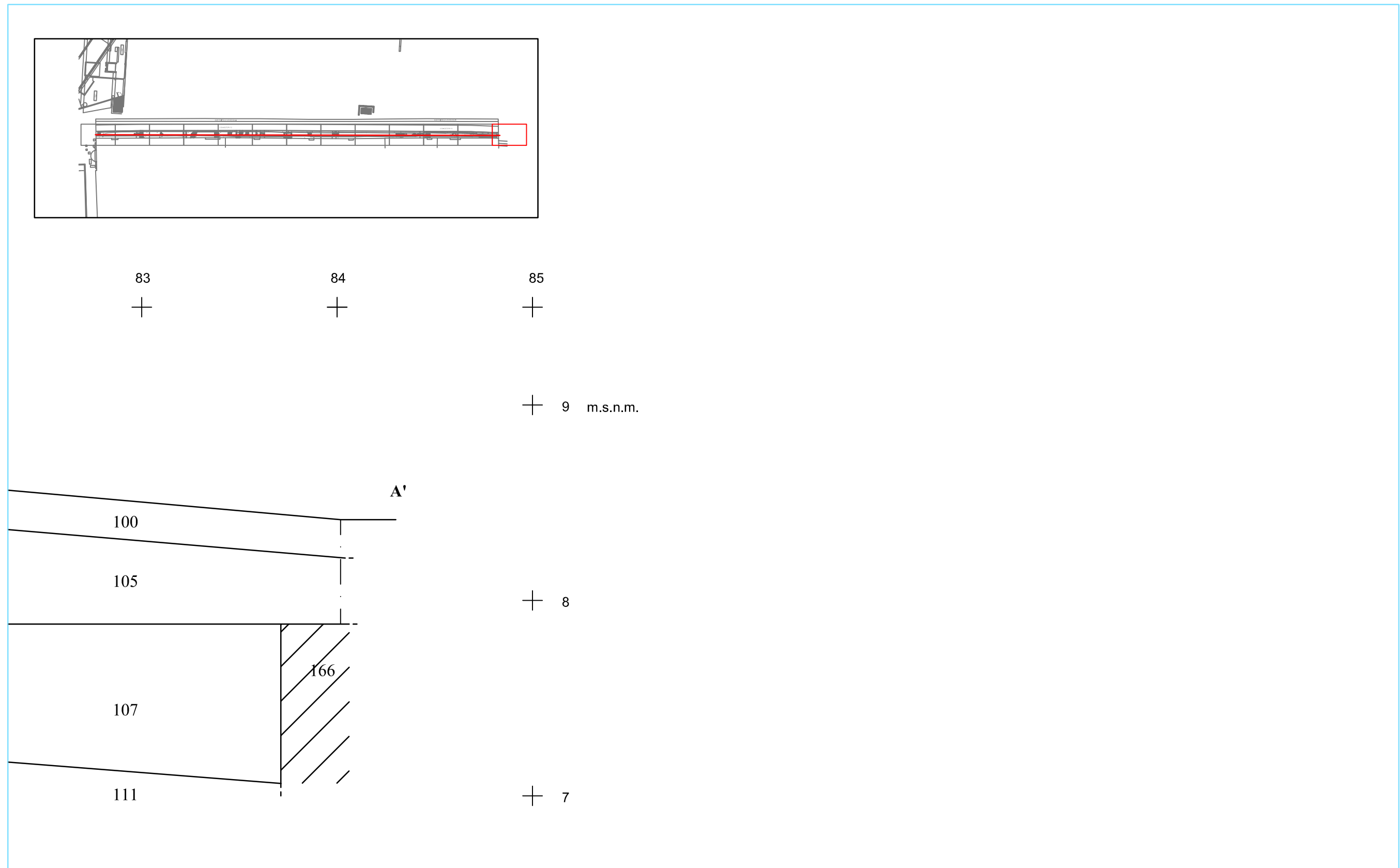




76 77 78 79 80 81 82

+



DIRECCIÓ ARQUEOLÒGICA Daniel Giner Iranzo	AUTOR Daniel Giner Iranzo		INTERVENCIÓ	NOM DEL PLÀNOL	Núm.
			Carrer de les Floristes de la Rambla, 1-3 (Barcelona, Barcelonès). Codi: 003/14	Secció A - A'	5.12
		DIN A3 Escala: 1:20		Data: Juny 2014	



DIRECCIÓ ARQUEOLÒGICA Daniel Giner Iranzo	AUTOR Daniel Giner Iranzo	 CODEX ARQUEOLOGIA I PATRIMONI	INTERVENCIÓ Carrer de les Floristes de la Rambla, 1-3 (Barcelona, Barcelonès). Codi: 003/14	NOM DEL PLÀNOL Secció A - A'	Núm. 5.13
			DIN A3 Escala: 1:20		

- Fitxes de registre de les unitats estratigràfiques

Definició UE		Textura		Composició		Sector		100	
Estrat		<input type="text"/>		Geològica <input type="text"/>		<input type="text"/>		Foto. Plan.	
		Color <input type="text"/>		Orgànica <input type="text"/>		Zona <input type="text"/>			
		<input type="text"/>		Artificial <input type="text"/>		<input type="text"/>			
Relacions Físiques		Igual a		Datació		Criteri datació			
Cobreix a 101-105-174-176		Cobert per		Interpretació s. XXI <input type="text"/>		<input type="text"/>			
				Superficial					
Farceix a		Farcit per		Observacions					
Talla a		Tallat per		<input type="text"/>					
Es recolza en		Se li recolza		Afecció No <input type="checkbox"/> Si <input type="checkbox"/> % <input type="text"/> Tipus <input type="text"/>					
Es lliura		Se li lliura		Cotes Sup. 9,20 <input type="text"/>		Cotes Inf. <input type="text"/>			

Definició UE		Textura		Composició		Sector		101	
Estructura		<input type="text"/>		Geològica <input type="text"/>		<input type="text"/>		Foto. Plan.	
		Color <input type="text"/>		Orgànica <input type="text"/>		Zona <input type="text"/>		1	
		<input type="text"/>		Artificial <input type="text"/>		<input type="text"/>		2	
Relacions Físiques		Igual a		Datació		Criteri datació		3	
Cobreix a 171		Cobert per 100		Interpretació s. XX <input type="text"/>		<input type="text"/>		4	
				Caixa de cable elèctric.				5	
Farceix a		Farcit per		Observacions				6	
Talla a		Tallat per		<input type="text"/>				7	
Es recolza en		Se li recolza		Afecció No <input type="checkbox"/> Si <input type="checkbox"/> % <input type="text"/> Tipus <input type="text"/>				8	
Es lliura		Se li lliura		Cotes Sup. 8,89 / 8,21 <input type="text"/>		Cotes Inf. <input type="text"/>		9	
								10	
								11	
								12	
								13	
								14	

Definició UE		Textura		Composició		Sector		102	
Estructura		<input type="text"/>		Geològica <input type="text"/>		<input type="text"/>		Foto. Plan.	
		Color <input type="text"/>		Orgànica <input type="text"/>		Zona <input type="text"/>		1	
		<input type="text"/>		Artificial <input type="text"/>		<input type="text"/>		2	
Relacions Físiques		Igual a		Datació		Criteri datació		35	
Cobreix a 177		Cobert per		Interpretació s. XX <input type="text"/>		<input type="text"/>			
				Canonada de plom					
Farceix a		Farcit per		Observacions					
Talla a		Tallat per		<input type="text"/>					
Es recolza en		Se li recolza		Afecció No <input type="checkbox"/> Si <input type="checkbox"/> % <input type="text"/> Tipus <input type="text"/>					
Es lliura 176		Se li lliura		Cotes Sup. <input type="text"/>		Cotes Inf. <input type="text"/>			

Definició UE		Textura	Composició		Sector	103	
Estructura		<input type="text"/>	Geològica	<input type="text"/>	<input type="text"/>	Foto. Plan.	
		Color	Orgànica	<input type="text"/>	Zona		
		<input type="text"/>	Artificial	PVC	<input type="text"/>		
Relacions Físiques		Igual a	Datació		Criteri datació		1
Cobreix a	Cobert per		s. XX				2
Farceix a	Farcit per		Interpretació		Canonada de PVC.		3
175			Observacions				4
Talla a	Tallat per		<input type="text"/>				5
Es recolza en	Se li recolza		Afecció No <input type="checkbox"/> Si <input type="checkbox"/> % <input type="text"/> Tipus <input type="text"/>				6
Es lliura	Se li lliura		Cotes Sup. 8,54 / 8,15 Cotes Inf. 8,43				7
	174						8
							9
							10
							11
							12
							13
							14

Definició UE		Textura	Composició		Sector	104	
Estructura		<input type="text"/>	Geològica	<input type="text"/>	<input type="text"/>	Foto. Plan.	
		Color	Orgànica	<input type="text"/>	Zona		
		<input type="text"/>	Artificial	material Constructiu, pedres, morter,	<input type="text"/>		
Relacions Físiques		Igual a	Datació		Criteri datació		11
Cobreix a	Cobert per		Mod.-Contemp				12
Farceix a	Farcit per		Interpretació		Claveguera.		13
196	194		Observacions				14
Talla a	Tallat per		Parets: 15 cm amplada				15
Es recolza en	Se li recolza		Canalització interna: 33 cm amplada x 42 cm d'alçada				16
Es lliura	Se li lliura		Coberta de pedres. Caixa i solera de maons amb morter de calç				17
			Afecció No <input type="checkbox"/> Si <input type="checkbox"/> % <input type="text"/> Tipus <input type="text"/>				25
			Cotes Sup. 8,62 Cotes Inf. 8,10				100
							101
							102
							103
							104

Definició UE		Textura	Composició		Sector	105	
Estrat		Solta	Geològica	<input type="text"/>	<input type="text"/>	Foto. Plan.	
		Color	Orgànica	<input type="text"/>	Zona		
		<input type="text"/>	Artificial	sauló, ceràmica	<input type="text"/>		
Relacions Físiques		Igual a	Datació		Criteri datació		3
Cobreix a	Cobert per		s. XX				4
Farceix a	Farcit per		Interpretació		Anivellació de sauló.		5
	100		Observacions				6
Talla a	Tallat per		<input type="text"/>				7
	175-177		Afecció No <input type="checkbox"/> Si <input type="checkbox"/> % <input type="text"/> Tipus <input type="text"/>				8
Es recolza en	Se li recolza		Cotes Sup. <input type="text"/> Cotes Inf. <input type="text"/>				9
Es lliura	Se li lliura						10
							26
							27
							28
							29
							30
							31

Definició UE		Textura		Composició		Sector	
Estructura		<input type="text"/>		Geològica <input type="text"/>		Sector 106	
		Color <input type="text"/>		Orgànica <input type="text"/>		Zona <input type="text"/>	
		<input type="text"/>		Artificial <input type="text"/>		Foto. Plan.	
Relacions Físiques		Igual a		Datació		Criteri datació	
Cobreix a		Cobert per		s. XVI - s. XVIII		<input type="text"/>	
Farceix a		Farcit per		Interpretació		Mur.	
1016				Observacions		<input type="text"/>	
Talla a		Tallat per		Afecció No <input type="checkbox"/> Si <input type="checkbox"/> % <input type="text"/> Tipus <input type="text"/>		26	
Es recolza en		Se li recolza		Cotes Sup. <input type="text"/> Cotes Inf. <input type="text"/>		27	
Es lliura		Se li lliura				28	
						29	
						30	
						31	
						32	
						33	
						34	
						37	
						38	
						160	
						161	
						162	

Definició UE		Textura		Composició		Sector	
Estrat		<input type="text"/>		Geològica <input type="text"/>		Sector 107	
		Color <input type="text"/>		Orgànica <input type="text"/>		Zona <input type="text"/>	
		<input type="text"/>		Artificial <input type="text"/>		Foto. Plan.	
Relacions Físiques		Igual a		Datació		Criteri datació	
Cobreix a		Cobert per		<input type="text"/>		<input type="text"/>	
108-111-114				Interpretació		Estrat de argila.	
Farceix a		Farcit per		Observacions		<input type="text"/>	
Talla a		Tallat per		Afecció No <input type="checkbox"/> Si <input type="checkbox"/> % <input type="text"/> Tipus <input type="text"/>		1	
Es recolza en		Se li recolza		Cotes Sup. <input type="text"/> Cotes Inf. <input type="text"/>		2	
Es lliura		Se li lliura				8	
						9	
						10	
						47	

Definició UE		Textura		Composició		Sector	
Estrat		<input type="text"/>		Geològica <input type="text"/>		Sector 108	
		Color <input type="text"/>		Orgànica <input type="text"/>		Zona <input type="text"/>	
		<input type="text"/>		Artificial <input type="text"/>		Foto. Plan.	
Relacions Físiques		Igual a		Datació		Criteri datació	
Cobreix a		Cobert per		s. XVIII - XIX		<input type="text"/>	
109		107		Interpretació		Reompliment de la fossa u.e. 110.	
Farceix a		Farcit per		Observacions		<input type="text"/>	
110				Afecció No <input type="checkbox"/> Si <input type="checkbox"/> % <input type="text"/> Tipus <input type="text"/>		18	
Talla a		Tallat per		Cotes Sup. <input type="text"/> Cotes Inf. <input type="text"/>		19	
Es recolza en		Se li recolza				20	
Es lliura		Se li lliura				21	
						22	
						23	
						24	
						39	
						40	
						41	
						42	
						43	
						44	
						45	

Definició UE		Textura		Composició		Sector		109	
Esquelet		<input type="text"/>		Geològica <input type="text"/>		<input type="text"/>		Foto. Plan.	
		Color <input type="text"/>		Orgànica <input type="text"/>		Zona <input type="text"/>		48	
		<input type="text"/>		Artificial <input type="text"/>				49	
Relacions Físiques		Igual a		Datació		Criteri datació		50	
Cobreix a		Cobert per		s. XVIII - XIX		<input type="text"/>		51	
110		108		Interpretació		Esquelet de gos.		52	
Farceix a		Farcit per		Observacions		<input type="text"/>		53	
110				<input type="text"/>				54	
Talla a		Tallat per		Afecció		No <input type="checkbox"/> Si <input type="checkbox"/> % <input type="text"/> Tipus <input type="text"/>			
				Cotes Sup.		7,85 / 7,74		Cotes Inf.	
Es recolza en		Se li recolza							
Es lliura		Se li lliura							

Definició UE		Textura		Composició		Sector		110	
Retall		<input type="text"/>		Geològica <input type="text"/>		<input type="text"/>		Foto. Plan.	
		Color <input type="text"/>		Orgànica <input type="text"/>		Zona <input type="text"/>		18	
		<input type="text"/>		Artificial <input type="text"/>				19	
Relacions Físiques		Igual a		Datació		Criteri datació		20	
Cobreix a		Cobert per		s. XVIII - XIX		<input type="text"/>		21	
111		108-109		Interpretació		Fossa d'enterrament del gos u.e. 109.		22	
Farceix a		Farcit per		Observacions		<input type="text"/>		23	
111				<input type="text"/>				24	
Talla a		Tallat per		Afecció		No <input type="checkbox"/> Si <input type="checkbox"/> % <input type="text"/> Tipus <input type="text"/>		39	
Es recolza en		Se li recolza		Cotes Sup.		7,91		Cotes Inf.	
Es lliura		Se li lliura						40	
								41	
								42	
								43	
								44	
								45	

Definició UE		Textura		Composició		Sector		111	
Estrat		<input type="text"/>		Geològica <input type="text"/>		<input type="text"/>		Foto. Plan.	
		Color <input type="text"/>		Orgànica <input type="text"/>		Zona <input type="text"/>		1	
		<input type="text"/>		Artificial <input type="text"/>				2	
Relacions Físiques		Igual a		Datació		Criteri datació		3	
Cobreix a		Cobert per		Fin. s. XVIII		<input type="text"/>		4	
189		107		Interpretació		Reompliment de la trinxera d'espòli u.e. 189 del mur u.e. 150.		5	
Farceix a		Farcit per		Observacions		<input type="text"/>		6	
189				<input type="text"/>				7	
Talla a		Tallat per		Afecció		No <input type="checkbox"/> Si <input type="checkbox"/> % <input type="text"/> Tipus <input type="text"/>		8	
Es recolza en		Se li recolza		Cotes Sup.				9	
Es lliura		Se li lliura						10	
								18	
								19	
								24	
								30	

Definició UE		Textura	Composició		Sector	112	
Estructura		<input type="text"/>	Geològica	<input type="text"/>	<input type="text"/>	Foto. Plan.	
		Color	Orgànica	<input type="text"/>	Zona		
		<input type="text"/>	Artificial	ciment	<input type="text"/>		
Relacions Físiques		Igual a	Datació		Criteri datació		11
Cobreix a	Cobert per		s. XX				12
Farceix a	Farcit per		Arqueta.				13
184							14
Talla a	Tallat per		Observacions				17
			<input type="text"/>				25
Es recolza en	Se li recolza		Afecció No <input type="checkbox"/> Si <input type="checkbox"/> % <input type="text"/> Tipus <input type="text"/>				
Es lliura	Se li lliura		Cotes Sup. <input type="text"/> Cotes Inf. <input type="text"/>				

Definició UE		Textura	Composició		Sector	113	
Estructura		<input type="text"/>	Geològica	<input type="text"/>	<input type="text"/>	Foto. Plan.	
		Color	Orgànica	<input type="text"/>	Zona		
		<input type="text"/>	Artificial	material Constructiu, morter	<input type="text"/>		
Relacions Físiques		Igual a	Datació		Criteri datació		8
Cobreix a	Cobert per		Ant. fin. s. XVIII				9
117			Claveguera.				10
Farceix a	Farcit per		Observacions				30
179			<input type="text"/>				31
Talla a	Tallat per						32
							33
Es recolza en	Se li recolza		Afecció No <input type="checkbox"/> Si <input type="checkbox"/> % <input type="text"/> Tipus <input type="text"/>				34
120			Cotes Sup. 8,10 / 7,86 Cotes Inf. 7,78 / 7,69				35
Es lliura	Se li lliura						36
							47
							48
							49
							50

Definició UE		Textura	Composició		Sector	114	
Estrat		<input type="text"/>	Geològica	<input type="text"/>	<input type="text"/>	Foto. Plan.	
		Color	Orgànica	<input type="text"/>	Zona		
		<input type="text"/>	Artificial	<input type="text"/>	<input type="text"/>		
Relacions Físiques		Igual a	Datació		Criteri datació		
Cobreix a	Cobert per		s. XVIII - XIX				
107			Pedra que reompleix el forat u.e. 145.				
Farceix a	Farcit per		Observacions				
115			<input type="text"/>				
Talla a	Tallat per						
Es recolza en	Se li recolza		Afecció No <input type="checkbox"/> Si <input type="checkbox"/> % <input type="text"/> Tipus <input type="text"/>				
			Cotes Sup. 7,96 Cotes Inf. <input type="text"/>				
Es lliura	Se li lliura						

Definició UE		Textura		Composició		Sector		115	
Retall		<input type="text"/>		Geològica <input type="text"/>		<input type="text"/>		Foto. Plan.	
		Color <input type="text"/>		Orgànica <input type="text"/>		Zona <input type="text"/>			
		<input type="text"/>		Artificial <input type="text"/>		<input type="text"/>			
Relacions Físiques		Igual a		Datació		Criteri datació			
Cobreix a		Cobert per		s. XVIII - XIX		<input type="text"/>			
Farceix a		Farcit per		Forat.		<input type="text"/>			
Talla a		Tallat per		Observacions		<input type="text"/>			
111									
Es recolza en		Se li recolza		Afecció No <input type="checkbox"/> Si <input type="checkbox"/> % <input type="text"/> Tipus <input type="text"/>					
Es lliura		Se li lliura		Cotes Sup. 7,89		Cotes Inf. <input type="text"/>			

Definició UE		Textura		Composició		Sector		116	
Estructura		<input type="text"/>		Geològica <input type="text"/>		<input type="text"/>		Foto. Plan.	
		Color <input type="text"/>		Orgànica <input type="text"/>		Zona <input type="text"/>			
		<input type="text"/>		Artificial <input type="text"/>		<input type="text"/>			
Relacions Físiques		Igual a		Datació		Criteri datació			
Cobreix a		Cobert per		Mod.-Contemp		<input type="text"/>			
Farceix a		Farcit per		Claveguera.		<input type="text"/>			
Talla a		Tallat per		Observacions		<input type="text"/>			
197									
Es recolza en		Se li recolza		Afecció No <input type="checkbox"/> Si <input type="checkbox"/> % <input type="text"/> Tipus <input type="text"/>					
Es lliura		Se li lliura		Cotes Sup. 8,71 / 8,21		Cotes Inf. 8,13			

Definició UE		Textura		Composició		Sector		117	
Estrat		<input type="text"/>		Geològica <input type="text"/>		<input type="text"/>		Foto. Plan.	
		Color <input type="text"/>		Orgànica <input type="text"/>		Zona <input type="text"/>		36	
		<input type="text"/>		Artificial <input type="text"/>		<input type="text"/>			
Relacions Físiques		Igual a		Datació		Criteri datació			
Cobreix a		Cobert per		<input type="text"/>		<input type="text"/>			
Farceix a		Farcit per		Enderroc.		<input type="text"/>			
Talla a		Tallat per		Observacions		<input type="text"/>			
113									
Es recolza en		Se li recolza		Afecció No <input type="checkbox"/> Si <input type="checkbox"/> % <input type="text"/> Tipus <input type="text"/>					
Es lliura		Se li lliura		Cotes Sup. <input type="text"/>		Cotes Inf. <input type="text"/>			

Definició UE		Textura		Composició		Sector		118	
Estrat		<input type="text"/>		Geològica <input type="text"/>		<input type="text"/>		Foto. Plan.	
		Color <input type="text"/>		Orgànica <input type="text"/>		Zona <input type="text"/>			
		<input type="text"/>		Artificial <input type="text"/>		<input type="text"/>			
Relacions Físiques		Igual a		Datació		Criteri datació			
Cobreix a		Cobert per		Interpretació <input type="text"/>		<input type="text"/>			
Farceix a		Farcit per		Reompliment del retall u.e. 119.					
119				Observacions					
Talla a		Tallat per		<input type="text"/>					
Es recolza en		Se li recolza		Afecció No <input type="checkbox"/> Si <input type="checkbox"/> % <input type="text"/> Tipus <input type="text"/>					
Es lliura		Se li lliura		Cotes Sup. <input type="text"/>		Cotes Inf. <input type="text"/>			

Definició UE		Textura		Composició		Sector		119	
Retall		<input type="text"/>		Geològica <input type="text"/>		<input type="text"/>		Foto. Plan.	
		Color <input type="text"/>		Orgànica <input type="text"/>		Zona <input type="text"/>			
		<input type="text"/>		Artificial <input type="text"/>		<input type="text"/>			
Relacions Físiques		Igual a		Datació		Criteri datació			
Cobreix a		Cobert per		Interpretació <input type="text"/>		<input type="text"/>			
Farceix a		Farcit per		Retall de funció indet.					
118				Observacions					
Talla a		Tallat per		<input type="text"/>					
Es recolza en		Se li recolza		Afecció No <input type="checkbox"/> Si <input type="checkbox"/> % <input type="text"/> Tipus <input type="text"/>					
Es lliura		Se li lliura		Cotes Sup. <input type="text"/>		Cotes Inf. <input type="text"/>			

Definició UE		Textura		Composició		Sector		120	
Estructura		<input type="text"/>		Geològica <input type="text"/>		<input type="text"/>		Foto. Plan.	
		Color <input type="text"/>		Orgànica <input type="text"/>		Zona <input type="text"/>			
		<input type="text"/>		Artificial <input type="text"/>		pedres, material constructiu, morter,			
Relacions Físiques		Igual a		Datació		Criteri datació			
Cobreix a		Cobert per		Interpretació <input type="text"/>		Mod-Contemp. <input type="text"/>		55	
Farceix a		Farcit per		Claveguera.				97	
198		195		Observacions				105	
Talla a		Tallat per		Coberta de pedres. Pareds de maons amb morter de calç.				106	
Es recolza en		Se li recolza		Pareds: 0,145 m amplada				107	
131		101		Canalització: 0,46 m amplada x 0,30 m alçada				108	
Es lliura		Se li lliura		Afecció No <input type="checkbox"/> Si <input type="checkbox"/> % <input type="text"/> Tipus <input type="text"/>				109	
				Cotes Sup. 8,44 <input type="text"/>		Cotes Inf. 7,90 <input type="text"/>		118	
								121	
								122	
								123	
								124	
								125	
								129	

Definició UE		Textura	Composició		Sector	121
Estructura		<input type="text"/>	Geològica	<input type="text"/>	<input type="text"/>	
		Color	Orgànica	<input type="text"/>	Zona	
		<input type="text"/>	Artificial	pedres, material constructiu, morter	<input type="text"/>	55
Relacions Físiques		Igual a	Datació		Criteri datació	56
Cobreix a	Cobert per		f. s. XVI-p. s. XVII		<input type="text"/>	118
Farceix a	Farcit per		Interpretació		Claveguera.	126
199	129		Observacions			127
Talla a	Tallat per					128
	175					129
Es recolza en	Se li recolza					130
						131
Es lliura	Se li lliura					132
						133
			Afecció No <input type="checkbox"/> Si <input type="checkbox"/> % <input type="text"/> Tipus <input type="text"/>			
			Cotes Sup. 8,24 / 8,11 Cotes Inf. 7,99			

Definició UE		Textura	Composició		Sector	122
Estrat		<input type="text"/>	Geològica	<input type="text"/>	<input type="text"/>	
		Color	Orgànica	<input type="text"/>	Zona	
		<input type="text"/>	Artificial	escòries	<input type="text"/>	57
Relacions Físiques		Igual a	Datació		Criteri datació	58
Cobreix a	Cobert per		Mod-Contemp.		<input type="text"/>	59
Farceix a	Farcit per		Interpretació		Reompliment de la fossa sèptica u.e. 123.	60
123			Observacions			61
Talla a	Tallat per					62
						63
Es recolza en	Se li recolza					64
						65
Es lliura	Se li lliura					
			Afecció No <input type="checkbox"/> Si <input type="checkbox"/> % <input type="text"/> Tipus <input type="text"/>			
			Cotes Sup. 8,25 Cotes Inf. 7,59			

Definició UE		Textura	Composició		Sector	123
Estructura		<input type="text"/>	Geològica	<input type="text"/>	<input type="text"/>	
		Color	Orgànica	<input type="text"/>	Zona	
		<input type="text"/>	Artificial	material Constructiu, morter	<input type="text"/>	57
Relacions Físiques		Igual a	Datació		Criteri datació	58
Cobreix a	Cobert per		Mod-Contemp.		<input type="text"/>	59
Farceix a	Farcit per		Interpretació		Fossa sèptica.	60
1000	122		Observacions			61
Talla a	Tallat per					62
						63
Es recolza en	Se li recolza					64
						65
Es lliura	Se li lliura					
			Afecció No <input type="checkbox"/> Si <input type="checkbox"/> % <input type="text"/> Tipus <input type="text"/>			
			Cotes Sup. 8,56 / 8,25 Cotes Inf. 7,59			

Definició UE		Textura		Composició		Sector		124	
Estrat				Geològica				Foto. Plan.	
		Color		Orgànica		Malacologia		72	
				Artificial				73	
Relacions Físiques		Igual a		Datació		Criteri datació			
Cobreix a		Cobert per		Interpretació		Mod.-Contemp			
Farceix a		Farcit per		Reompliment de la claveguera u.e. 125					
125				Observacions					
Talla a		Tallat per		Plena de cargols.					
Es recolza en		Se li recolza		Afecció No <input type="checkbox"/> Si <input type="checkbox"/> % <input type="checkbox"/> Tipus <input type="checkbox"/>					
Es lliura		Se li lliura		Cotes Sup. <input type="text"/> Cotes Inf. <input type="text"/>					

Definició UE		Textura		Composició		Sector		125	
Estructura				Geològica				Foto. Plan.	
		Color		Orgànica				66	
				Artificial		pedres, material constructiu, morter		67	
Relacions Físiques		Igual a		Datació		Criteri datació		68	
Cobreix a		Cobert per		Interpretació		Mod.-Contemp.		69	
Farceix a		Farcit per		Claveguera.				70	
1001		124		Observacions				71	
Talla a		Tallat per		Coberta de pedres. Pareds de maons amb morter de calç.				72	
Es recolza en		Se li recolza		Pareds: 17 cm amplada				73	
Es lliura		Se li lliura		Canalització interna: 50 cm amplada x 30 cm alçada					
				Afecció No <input type="checkbox"/> Si <input type="checkbox"/> % <input type="checkbox"/> Tipus <input type="checkbox"/>					
				Cotes Sup. 8,26 Cotes Inf. 7,70					

Definició UE		Textura		Composició		Sector		126	
Estrat				Geològica				Foto. Plan.	
		Color		Orgànica					
				Artificial					
Relacions Físiques		Igual a		Datació		Criteri datació			
Cobreix a		Cobert per		Interpretació		Mod.-Contemp			
Farceix a		Farcit per		Reompliment de la claveguera u.e. 127.					
127				Observacions					
Talla a		Tallat per							
Es recolza en		Se li recolza		Afecció No <input type="checkbox"/> Si <input type="checkbox"/> % <input type="checkbox"/> Tipus <input type="checkbox"/>					
Es lliura		Se li lliura		Cotes Sup. <input type="text"/> Cotes Inf. <input type="text"/>					

Definició UE		Textura		Composició		Sector		127	
Estructura		<input type="text"/>		Geològica <input type="text"/>		<input type="text"/>		Foto. Plan.	
		Color <input type="text"/>		Orgànica <input type="text"/>		Zona <input type="text"/>			
		<input type="text"/>		Artificial <input type="text"/>		pedres, material constructiu, morter			
Relacions Físiques		Igual a		Datació		Criteri datació			
Cobreix a		Cobert per		Interpretació <input type="text"/>		Mod.-Contemp. <input type="text"/>			
Farceix a		Farcit per		Claveguera.					
1002		126							
Talla a		Tallat per		Observacions					
Es recolza en		Se li recolza		Coberta de pedres. Pareds de maons amb morter de calç.					
Es lliura		Se li lliura							
				Afecció No <input type="checkbox"/> Si <input type="checkbox"/> % <input type="text"/> Tipus <input type="text"/>					
				Cotes Sup. <input type="text"/> 8,33 / 8,08		Cotes Inf. <input type="text"/> 7,73 / 6,88			

Definició UE		Textura		Composició		Sector		128	
Estrat		<input type="text"/>		Geològica <input type="text"/>		<input type="text"/>		Foto. Plan.	
		Color <input type="text"/>		Orgànica <input type="text"/>		Zona <input type="text"/>			
		<input type="text"/>		Artificial <input type="text"/>		ceràmica			
Relacions Físiques		Igual a		Datació		Criteri datació			
Cobreix a		Cobert per		Interpretació <input type="text"/>		<input type="text"/>			
Farceix a		Farcit per							
Talla a		Tallat per		Observacions					
Es recolza en		Se li recolza							
Es lliura		Se li lliura							
				Afecció No <input type="checkbox"/> Si <input type="checkbox"/> % <input type="text"/> Tipus <input type="text"/>					
				Cotes Sup. <input type="text"/>		Cotes Inf. <input type="text"/>			

Definició UE		Textura		Composició		Sector		129	
Estrat		<input type="text"/>		Geològica <input type="text"/>		<input type="text"/>		Foto. Plan.	
		Color <input type="text"/>		Orgànica <input type="text"/>		Ossos			
		<input type="text"/>		Artificial <input type="text"/>		ceràmica			
Relacions Físiques		Igual a		Datació		Criteri datació			
Cobreix a		Cobert per		Interpretació <input type="text"/>		Mod.-Contemp <input type="text"/>			
Farceix a		Farcit per		Reompliment de la claveguera u.e. 121.					
121									
Talla a		Tallat per		Observacions					
Es recolza en		Se li recolza							
Es lliura		Se li lliura							
				Afecció No <input type="checkbox"/> Si <input type="checkbox"/> % <input type="text"/> Tipus <input type="text"/>					
				Cotes Sup. <input type="text"/>		Cotes Inf. <input type="text"/>			

Definició UE		Textura		Composició		Sector		130	
Estrat				Geològica				Foto. Plan.	
		Color		Orgànica		Zona			
				Artificial		ceràmica			
Relacions Físiques		Igual a		Datació		Criteri datació			
Cobreix a		Cobert per		Mod.-Contemp					
Farceix a		Farcit per		Interpretació		Reompliment de la claveguera u.e. 131.			
131				Observacions					
Talla a		Tallat per							
Es recolza en		Se li recolza		Afecció No		Si		% Tipus	
Es lliura		Se li lliura		Cotes Sup.		Cotes Inf.			

Definició UE		Textura		Composició		Sector		131	
Estructura				Geològica				Foto. Plan.	
		Color		Orgànica		Zona			
				Artificial		pedres, material constructiu, morter			
Relacions Físiques		Igual a		Datació		Criteri datació			
Cobreix a		Cobert per		Mod.-Contemp.				97	
Farceix a		Farcit per		Interpretació		Claveguera.		99	
Talla a		Tallat per		Observacions		Coberta de pedres. Pareds de maons amb morter de calç. Pareds: 15 cm amplada Canalització interna: 30 cm amplada x 30 cm alçada		105	
Es recolza en		Se li recolza		Afecció No		Si		106	
Es lliura		Se li lliura		Cotes Sup.		Cotes Inf.		107	
				7,98 / 7,81		7,42		108	
								109	
								117	
								118	
								119	
								121	
								122	
								123	
								124	

Definició UE		Textura		Composició		Sector		132	
Estructura				Geològica				Foto. Plan.	
		Color		Orgànica		Zona			
				Artificial		pedres, material constructiu, morter			
Relacions Físiques		Igual a		Datació		Criteri datació			
Cobreix a		Cobert per		Mod.-Contemp.				94	
Farceix a		Farcit per		Interpretació		Claveguera.		97	
1004		138		Observacions		arets de maons i pedres amb morter de calç. Pareds: 15 cm amplada Canalització interna: 19 cm amplada x 17 cm alçada		98	
Talla a		Tallat per		Afecció No		Si		99	
Es recolza en		Se li recolza		Cotes Sup.		Cotes Inf.		106	
Es lliura		Se li lliura		7,80 / 7,75		7,55		108	
								117	
								118	
								119	
								120	
								121	
								129	
								131	
								138	

Definició UE		Textura	Composició		Sector	133	
Estructura		<input type="text"/>	Geològica	<input type="text"/>	<input type="text"/>	Foto. Plan.	
		Color	Orgànica	<input type="text"/>	Zona		
		<input type="text"/>	Artificial	pedres, material constructiu, morter	<input type="text"/>	94	
Relacions Físiques		Igual a	Datació		Criteri datació		95
Cobreix a	Cobert per		Interpretació	Mod-Contemp.	<input type="text"/>	96	
Farceix a	Farcit per		Claveguera.				97
1005							98
Talla a	Tallat per		Observacions				99
			<input type="text"/>				
Es recolza en	Se li recolza		Afecció No <input type="checkbox"/> Si <input type="checkbox"/> % <input type="text"/> Tipus <input type="text"/>				
Es lliura	Se li lliura		Cotes Sup. 7,82 / 7,70		Cotes Inf. 7,42 / 7,30		

Definició UE		Textura	Composició		Sector	134	
Estructura		<input type="text"/>	Geològica	<input type="text"/>	<input type="text"/>	Foto. Plan.	
		Color	Orgànica	<input type="text"/>	Zona		
		<input type="text"/>	Artificial	PVC	<input type="text"/>	110	
Relacions Físiques		Igual a	Datació		Criteri datació		111
Cobreix a	Cobert per		Interpretació	s. XX	<input type="text"/>	112	
Farceix a	Farcit per		Canonada de PVC a l'interior de la claveguera u.e. 135.				113
Talla a	Tallat per		Observacions				114
			<input type="text"/>				115
Es recolza en	Se li recolza		Afecció No <input type="checkbox"/> Si <input type="checkbox"/> % <input type="text"/> Tipus <input type="text"/>				116
135			Cotes Sup. 8,26		Cotes Inf. 8,11		
Es lliura	Se li lliura						

Definició UE		Textura	Composició		Sector	135	
Estructura		<input type="text"/>	Geològica	<input type="text"/>	<input type="text"/>	Foto. Plan.	
		Color	Orgànica	<input type="text"/>	Zona		
		<input type="text"/>	Artificial	material constructiu	<input type="text"/>	110	
Relacions Físiques		Igual a	Datació		Criteri datació		111
Cobreix a	Cobert per		Interpretació	Mod-Contemp.	<input type="text"/>	112	
Farceix a	Farcit per		Claveguera.				113
1018							114
Talla a	Tallat per		Observacions				115
			Coberta de pedres. Parets de maons amb morter de calç.				116
Es recolza en	Se li recolza		Parets: 14,5 cm amplada				146
134			Canalització interna: 30 cm amplada				147
Es lliura	Se li lliura		Afecció No <input type="checkbox"/> Si <input type="checkbox"/> % <input type="text"/> Tipus <input type="text"/>				
			Cotes Sup. 8,59 / 8,11		Cotes Inf. 7,94		

Definició UE		Textura	Composició		Sector	136		
Estructura		<input type="text"/>	Geològica	<input type="text"/>	<input type="text"/>	Foto. Plan.		
		Color	Orgànica	<input type="text"/>	Zona	134		
		<input type="text"/>	Artificial	material constructiu, morter	<input type="text"/>	135		
Relacions Físiques		Igual a	Datació		Criteri datació		136	
Cobreix a	Cobert per		Interpretació	s. XIX-XX	<input type="text"/>	137		
Farceix a	Farcit per		Claveguera.					
1006			Observacions					
Talla a	Tallat per		Parets de maons amb morter de calç.					
			Parets: 14 cm amplada					
Es recolza en	Se li recolza		Canalització interna: 12 cm amplada x 14 cm alçada					
Es lliura	Se li lliura		Afecció No <input type="checkbox"/> Si <input type="checkbox"/> % <input type="text"/>		Tipus <input type="text"/>			
			Cotes Sup. 8,05		Cotes Inf. 7,91/ 7,88			

Definició UE		Textura	Composició		Sector	137		
Estructura		<input type="text"/>	Geològica	<input type="text"/>	<input type="text"/>	Foto. Plan.		
		Color	Orgànica	<input type="text"/>	Zona	134		
		<input type="text"/>	Artificial	<input type="text"/>	<input type="text"/>	135		
Relacions Físiques		Igual a	Datació		Criteri datació		136	
Cobreix a	Cobert per		Interpretació	s. XIX-XX	<input type="text"/>	137		
Farceix a	Farcit per		Claveguera.					
1007			Observacions					
Talla a	Tallat per		<input type="text"/>					
Es recolza en	Se li recolza		Afecció No <input type="checkbox"/> Si <input type="checkbox"/> % <input type="text"/>		Tipus <input type="text"/>			
Es lliura	Se li lliura		Cotes Sup. 8,04 / 7,98		Cotes Inf. 7,90			

Definició UE		Textura	Composició		Sector	138		
Estrat		<input type="text"/>	Geològica	<input type="text"/>	<input type="text"/>	Foto. Plan.		
		Color	Orgànica	Ossos	Zona	134		
		<input type="text"/>	Artificial	ceràmica	<input type="text"/>	135		
Relacions Físiques		Igual a	Datació		Criteri datació		136	
Cobreix a	Cobert per		Interpretació	Mod.-Contemp	<input type="text"/>	137		
Farceix a	Farcit per		Reompliment de la claveguera u.e. 132.					
132			Observacions					
Talla a	Tallat per		<input type="text"/>					
Es recolza en	Se li recolza		Afecció No <input type="checkbox"/> Si <input type="checkbox"/> % <input type="text"/>		Tipus <input type="text"/>			
Es lliura	Se li lliura		Cotes Sup. <input type="text"/>		Cotes Inf. <input type="text"/>			

Definició UE		Textura	Composició		Sector	139
Estructura		<input type="text"/>	Geològica	<input type="text"/>	<input type="text"/>	
		Color	Orgànica	<input type="text"/>	Zona	
		<input type="text"/>	Artificial	pedres, material constructiu, morter	<input type="text"/>	148
Relacions Físiques		Igual a	Datació		Criteri datació	149
Cobreix a		Cobert per	Ant. fin. s. XVIII		<input type="text"/>	150
Farceix a		Farcit per	Mur.		<input type="text"/>	151
Talla a		Tallat per	Observacions		<input type="text"/>	152
Es recolza en		Se li recolza 113-144-146-169	<input type="text"/>		<input type="text"/>	218
Es lliura		Se li lliura 142	Afecció No <input type="checkbox"/> Si <input type="checkbox"/> % <input type="text"/> Tipus <input type="text"/>		<input type="text"/>	219
			Cotes Sup. 7,68 / 7,26		Cotes Inf. <input type="text"/>	220
						221
						227
						228
						229
						230
						231

Definició UE		Textura	Composició		Sector	140
Estrat		<input type="text"/>	Geològica	<input type="text"/>	<input type="text"/>	
		Color	Orgànica	<input type="text"/>	Zona	
		<input type="text"/>	Artificial	ceràmica	<input type="text"/>	
Relacions Físiques		Igual a	Datació		Criteri datació	
Cobreix a		Cobert per	s. XVIII o post.		<input type="text"/>	
Farceix a		Farcit per	Reompliment de la claveguera u.e. 141.		<input type="text"/>	
Talla a		Tallat per	Observacions		<input type="text"/>	
Es recolza en		Se li recolza	<input type="text"/>		<input type="text"/>	
Es lliura		Se li lliura	Afecció No <input type="checkbox"/> Si <input type="checkbox"/> % <input type="text"/> Tipus <input type="text"/>		<input type="text"/>	
			Cotes Sup. <input type="text"/>		Cotes Inf. <input type="text"/>	

Definició UE		Textura	Composició		Sector	141
Estructura		<input type="text"/>	Geològica	<input type="text"/>	<input type="text"/>	
		Color	Orgànica	<input type="text"/>	Zona	
		<input type="text"/>	Artificial	<input type="text"/>	<input type="text"/>	142
Relacions Físiques		Igual a	Datació		Criteri datació	143
Cobreix a		Cobert per	s. XVIII o post.		<input type="text"/>	144
Farceix a		Farcit per	Claveguera.		<input type="text"/>	145
Talla a		Tallat per	Observacions		<input type="text"/>	
Es recolza en		Se li recolza	Coberta de pedres. Parets de maons amb morter de calç. Parets: 10 cm amplada Canalització interna: 30 cm amplada x 8 cm alçada		<input type="text"/>	
Es lliura		Se li lliura	Afecció No <input type="checkbox"/> Si <input type="checkbox"/> % <input type="text"/> Tipus <input type="text"/>		<input type="text"/>	
			Cotes Sup. 7,82		Cotes Inf. 7,49	

Definició UE		Textura		Composició		Sector		142	
Estrat		<input type="text"/>		Geològica <input type="text"/>		<input type="text"/>		Foto. Plan.	
		Color <input type="text"/>		Orgànica <input type="text"/>		Zona <input type="text"/>			
		<input type="text"/>		Artificial <input type="text"/>		ceràmica			
Relacions Físiques		Igual a		Datació		Criteri datació			
Cobreix a 146		Cobert per		Interpretació <input type="text"/>		<input type="text"/>			
Farceix a 143		Farcit per		Reompliment del retall u.e. 143.					
Talla a		Tallat per		Observacions		<input type="text"/>			
Es recolza en		Se li recolza		Afecció No <input type="checkbox"/> Si <input type="checkbox"/> % <input type="text"/> Tipus <input type="text"/>					
Es lliura 139		Se li lliura		Cotes Sup. <input type="text"/> 7,40		Cotes Inf. <input type="text"/>			

Definició UE		Textura		Composició		Sector		143	
Retall		<input type="text"/>		Geològica <input type="text"/>		<input type="text"/>		Foto. Plan.	
		Color <input type="text"/>		Orgànica <input type="text"/>		Zona <input type="text"/>		218	
		<input type="text"/>		Artificial <input type="text"/>				219	
Relacions Físiques		Igual a		Datació		Criteri datació		220	
Cobreix a		Cobert per		Interpretació <input type="text"/>		<input type="text"/>		221	
Farceix a		Farcit per 142		Observacions		<input type="text"/>			
Talla a		Tallat per		Afecció No <input type="checkbox"/> Si <input type="checkbox"/> % <input type="text"/> Tipus <input type="text"/>					
Es recolza en		Se li recolza		Cotes Sup. <input type="text"/>		Cotes Inf. <input type="text"/>			
Es lliura		Se li lliura							

Definició UE		Textura		Composició		Sector		144	
Estructura		<input type="text"/>		Geològica <input type="text"/>		<input type="text"/>		Foto. Plan.	
		Color <input type="text"/>		Orgànica <input type="text"/>		Zona <input type="text"/>		218	
		<input type="text"/>		Artificial <input type="text"/>				219	
Relacions Físiques		Igual a		Datació		Criteri datació		220	
Cobreix a		Cobert per		Interpretació <input type="text"/> Ant. fin. s. XVIII		<input type="text"/>		221	
Farceix a		Farcit per		Caixa de teules de canonada u.e. 145.				227	
Talla a		Tallat per		Observacions		<input type="text"/>		228	
Es recolza en 139-145-146		Se li recolza 145		Afecció No <input type="checkbox"/> Si <input type="checkbox"/> % <input type="text"/> Tipus <input type="text"/>				229	
Es lliura		Se li lliura		Cotes Sup. <input type="text"/> 7,39 / 7,32		Cotes Inf. <input type="text"/>		230	
								231	

Definició UE		Textura	Composició		Sector	145	
Estructura			Geològica			Foto. Plan.	
		Color	Orgànica		Zona		
			Artificial	plom		218	
Relacions Físiques		Igual a	Datació		Criteri datació		219
Cobreix a		Cobert per	Ant. fin. s. XVIII				220
Farceix a		Farcit per	Interpretació		Canonada de plom.		221
Talla a		Tallat per	Observacions				227
Es recolza en	145	Se li recolza					228
Es lliura		Se li lliura	Afecció No <input type="checkbox"/> Si <input type="checkbox"/> % <input type="checkbox"/> Tipus <input type="checkbox"/>				229
		Cotes Sup. 7,42 / 7,29		Cotes Inf. 7,38 / 7,25		230	
						231	

Definició UE		Textura	Composició		Sector	146	
Estructura			Geològica			Foto. Plan.	
		Color	Orgànica		Zona		
			Artificial			218	
Relacions Físiques		Igual a	Datació		Criteri datació		219
Cobreix a		Cobert per	Ant. fin. s. XVIII				220
Farceix a		Farcit per	Interpretació		Preparat de pedretes.		221
Talla a		Tallat per	Observacions				
Es recolza en	139	Se li recolza					
Es lliura		Se li lliura	Afecció No <input type="checkbox"/> Si <input type="checkbox"/> % <input type="checkbox"/> Tipus <input type="checkbox"/>				
		Cotes Sup. 7,24		Cotes Inf.			

Definició UE		Textura	Composició		Sector	147	
Estrat		Compacta	Geològica	Argila		Foto. Plan.	
		Color	Orgànica		Zona		
		Marró	Artificial	ceràmica		209	
Relacions Físiques		Igual a	Datació		Criteri datació		210
Cobreix a	148	Cobert per	s. XVIII - XIX				211
Farceix a	149	Farcit per	Interpretació		Reompliment de la fossa u.e. 149.		212
Talla a		Tallat per	Observacions				213
Es recolza en		Se li recolza					
Es lliura		Se li lliura	Afecció No <input type="checkbox"/> Si <input type="checkbox"/> % <input type="checkbox"/> Tipus <input type="checkbox"/>				
		Cotes Sup.		Cotes Inf.			

Definició UE		Textura		Composició		Sector		148	
Esquelet		<input type="text"/>		Geològica <input type="text"/>		<input type="text"/>		Foto. Plan.	
		Color <input type="text"/>		Orgànica <input type="text"/>		Zona <input type="text"/>		209	
		<input type="text"/>		Artificial <input type="text"/>		<input type="text"/>		210	
Relacions Físiques		Igual a		Datació		Criteri datació		211	
Cobreix a		Cobert per		s. XVIII - XIX		<input type="text"/>		212	
147		147		Interpretació		Esquelet de gos.		213	
Farceix a		Farcit per		Observacions		<input type="text"/>		222	
149		149		<input type="text"/>		<input type="text"/>		223	
Talla a		Tallat per		Afecció No <input type="checkbox"/> Si <input type="checkbox"/> % <input type="text"/> Tipus <input type="text"/>				224	
149		149		Cotes Sup. 7,40 / 7,30 m		Cotes Inf. <input type="text"/>		225	
Es recolza en		Se li recolza						226	
Es lliura		Se li lliura							

Definició UE		Textura		Composició		Sector		149	
Retall		<input type="text"/>		Geològica <input type="text"/>		<input type="text"/>		Foto. Plan.	
		Color <input type="text"/>		Orgànica <input type="text"/>		Zona <input type="text"/>		209	
		<input type="text"/>		Artificial <input type="text"/>		<input type="text"/>		210	
Relacions Físiques		Igual a		Datació		Criteri datació		211	
Cobreix a		Cobert per		s. XVIII - XIX		<input type="text"/>		212	
111		147-148		Interpretació		Fossa d'enterrament del gos u.e. 148.		213	
Farceix a		Farcit per		Observacions		<input type="text"/>		222	
111		147-148		<input type="text"/>		<input type="text"/>		223	
Talla a		Tallat per		Afecció No <input type="checkbox"/> Si <input type="checkbox"/> % <input type="text"/> Tipus <input type="text"/>				224	
111		111		Cotes Sup. 7,43		Cotes Inf. 7,25		225	
Es recolza en		Se li recolza						226	
Es lliura		Se li lliura							

Definició UE		Textura		Composició		Sector		150	
Estructura		<input type="text"/>		Geològica <input type="text"/>		<input type="text"/>		Foto. Plan.	
		Color <input type="text"/>		Orgànica <input type="text"/>		Zona <input type="text"/>		153	
		<input type="text"/>		Artificial <input type="text"/>		<input type="text"/>		154	
Relacions Físiques		Igual a		Datació		Criteri datació		155	
Cobreix a		Cobert per		Ant. fin. s. XVIII		<input type="text"/>		156	
111		157-161-169		Interpretació		Mur.		157	
Farceix a		Farcit per		Observacions		<input type="text"/>			
189		189		<input type="text"/>		<input type="text"/>			
Talla a		Tallat per		Afecció No <input type="checkbox"/> Si <input type="checkbox"/> % <input type="text"/> Tipus <input type="text"/>					
189		189		Cotes Sup. 7,53		Cotes Inf. < 7,32			
Es recolza en		Se li recolza							
Es lliura		Se li lliura							

Definició UE		Textura		Composició		Sector		151	
Estrat		Solta		Geològica		Zona		Foto. Plan.	
		Color		Orgànica					
		Marró		Artificial		material Constructiu, morter			
Relacions Físiques		Igual a		Datació		Criteri datació			
Cobreix a		Cobert per		Interpretació s. XXI					
Farceix a		Farcit per		Reompliment de la trinxera u.e. 153 de la claveguera u.e. 152.					
153				Observacions					
Talla a		Tallat per							
Es recolza en		Se li recolza							
Es lliura		Se li lliura		Afecció No <input type="checkbox"/> Si <input type="checkbox"/> % <input type="checkbox"/> Tipus <input type="checkbox"/>					
152				Cotes Sup. <input type="text"/>		Cotes Inf. <input type="text"/>			

Definició UE		Textura		Composició		Sector		152	
Estructura				Geològica		Zona		Foto. Plan.	
		Color		Orgànica					
				Artificial		pedres, material constructiu, ciment			
Relacions Físiques		Igual a		Datació		Criteri datació			
Cobreix a		Cobert per		Interpretació s. XIX-XX				78	
Farceix a		Farcit per		Claveguera.				79	
153		154		Observacions				80	
Talla a		Tallat per						81	
Es recolza en		Se li recolza						82	
Es lliura		Se li lliura		Afecció No <input type="checkbox"/> Si <input type="checkbox"/> % <input type="checkbox"/> Tipus <input type="checkbox"/>				83	
151				Cotes Sup. 7,70 / 7,47		Cotes Inf. <input type="text"/>		84	
								85	
								86	
								87	
								88	
								89	
								90	
								160	

Definició UE		Textura		Composició		Sector		153	
Retall				Geològica		Zona		Foto. Plan.	
		Color		Orgànica					
				Artificial					
Relacions Físiques		Igual a		Datació		Criteri datació			
Cobreix a		Cobert per		Interpretació s. XIX-XX				160	
Farceix a		Farcit per		Trinxera u.e. 153 de la claveguera u.e. 152.				161	
106		151-152		Observacions				162	
Talla a		Tallat per						163	
Es recolza en		Se li recolza						164	
Es lliura		Se li lliura		Afecció No <input type="checkbox"/> Si <input type="checkbox"/> % <input type="checkbox"/> Tipus <input type="checkbox"/>				165	
				Cotes Sup. <input type="text"/>		Cotes Inf. <input type="text"/>		166	
								167	
								168	
								169	
								170	

Definició UE		Textura		Composició		Sector		154	
Estrat				Geològica				Foto. Plan.	
		Color		Orgànica		Zona			
				Artificial					
Relacions Físiques		Igual a		Datació		Criteri datació			
Cobreix a		Cobert per		s. XIX-XX					
Farceix a		Farcit per		Interpretació		Reompliment de la claveguera u.e. 152.			
152				Observacions					
Talla a		Tallat per							
Es recolza en		Se li recolza		Afecció No		Si		%	
Es lliura		Se li lliura		Tipus					
				Cotes Sup.		Cotes Inf.			

Definició UE		Textura		Composició		Sector		155	
Estructura				Geològica				Foto. Plan.	
		Color		Orgànica		Zona			
				Artificial					
Relacions Físiques		Igual a		Datació		Criteri datació			
Cobreix a		Cobert per		Mod-Contemp.				174	
Farceix a		Farcit per		Interpretació		Claveguera.		175	
1009		156		Observacions		Coberta de pedres. Pareds de maons amb morter de calç.		176	
Talla a		Tallat per				Pareds: 14,5 cm amplada		177	
Es recolza en		Se li recolza				Canalització interna: 30 cm amplada x 40 cm alçada		178	
Es lliura		Se li lliura		Afecció No		Si		%	
				Tipus				179	
				Cotes Sup.		8,61 / 8,53		180	
				Cotes Inf.				181	
								182	

Definició UE		Textura		Composició		Sector		156	
Estrat				Geològica				Foto. Plan.	
		Color		Orgànica		Zona			
				Artificial					
Relacions Físiques		Igual a		Datació		Criteri datació			
Cobreix a		Cobert per		s. XX				174	
Farceix a		Farcit per		Interpretació		Reompliment de la claveguera u.e. 155.		175	
155				Observacions				176	
Talla a		Tallat per						177	
Es recolza en		Se li recolza		Afecció No		Si		%	
Es lliura		Se li lliura		Tipus				178	
170				Cotes Sup.		Cotes Inf.		179	
								180	

Definició UE		Textura	Composició		Sector	157	
Estructura		<input type="text"/>	Geològica	<input type="text"/>	<input type="text"/>	Foto. Plan.	
		Color	Orgànica	<input type="text"/>	Zona		
		<input type="text"/>	Artificial	pedres, morter	<input type="text"/>	183	
Relacions Físiques		Igual a	Datació		Criteri datació		184
		150-161-169	Ant. fin. s. XVIII		<input type="text"/>		185
Cobreix a	Cobert per		Interpretació		Mur.		186
	111		<input type="text"/>		<input type="text"/>		187
Farceix a	Farcit per		Observacions		<input type="text"/>		188
			<input type="text"/>		<input type="text"/>		
Talla a	Tallat per		Afecció No		Tipus		
	191		Si <input type="checkbox"/> % <input type="text"/>		<input type="text"/>		
Es recolza en	Se li recolza		Cotes Sup.		Cotes Inf.		
			7,51		< 7,42		
Es lliura	Se li lliura						

Definició UE		Textura	Composició		Sector	158	
Estructura		<input type="text"/>	Geològica	<input type="text"/>	<input type="text"/>	Foto. Plan.	
		Color	Orgànica	<input type="text"/>	Zona		
		<input type="text"/>	Artificial	material constructiu, morter	<input type="text"/>	74	
Relacions Físiques		Igual a	Datació		Criteri datació		75
			Ant. fin. s. XVIII		<input type="text"/>		189
Cobreix a	Cobert per		Interpretació		Claveguera.		190
			<input type="text"/>		<input type="text"/>		191
Farceix a	Farcit per		Observacions		<input type="text"/>		192
			<input type="text"/>		<input type="text"/>		214
Talla a	Tallat per		Afecció No		Tipus		215
			Si <input type="checkbox"/> % <input type="text"/>		<input type="text"/>		216
Es recolza en	Se li recolza		Cotes Sup.		Cotes Inf.		217
			7,97		7,42		
Es lliura	Se li lliura						

Definició UE		Textura	Composició		Sector	159	
Estrat		Solta	Geològica	Argila	<input type="text"/>	Foto. Plan.	
		Color	Orgànica	<input type="text"/>	Zona		
		<input type="text"/>	Artificial	<input type="text"/>	<input type="text"/>	189	
Relacions Físiques		Igual a	Datació		Criteri datació		190
			<input type="text"/>		<input type="text"/>		191
Cobreix a	Cobert per		Interpretació		Reompliment del retall u.e. 160.		192
			<input type="text"/>		<input type="text"/>		
Farceix a	Farcit per		Observacions		<input type="text"/>		
			<input type="text"/>		<input type="text"/>		
Talla a	Tallat per		Afecció No		Tipus		
			Si <input type="checkbox"/> % <input type="text"/>		<input type="text"/>		
Es recolza en	Se li recolza		Cotes Sup.		Cotes Inf.		
			<input type="text"/>		<input type="text"/>		
Es lliura	Se li lliura						

Definició UE		Textura		Composició		Sector		160	
Retall		<input type="text"/>		Geològica <input type="text"/>		<input type="text"/>		Foto. Plan.	
		Color <input type="text"/>		Orgànica <input type="text"/>		Zona <input type="text"/>		189	
		<input type="text"/>		Artificial <input type="text"/>				190	
Relacions Físiques		Igual a		Datació		Criteri datació		191	
Cobreix a		Cobert per		Interpretació <input type="text"/>		<input type="text"/>		192	
Farceix a		Farcit per		<input type="text"/>		<input type="text"/>		214	
Talla a		Tallat per						215	
Es recolza en		Se li recolza		Observacions		<input type="text"/>		216	
Es lliura		Se li lliura						217	
				Afecció No <input type="checkbox"/> Si <input type="checkbox"/> % <input type="text"/> Tipus <input type="text"/>					
				Cotes Sup. <input type="text"/>		Cotes Inf. <input type="text"/>			

Definició UE		Textura		Composició		Sector		161	
Estructura		<input type="text"/>		Geològica <input type="text"/>		<input type="text"/>		Foto. Plan.	
		Color <input type="text"/>		Orgànica <input type="text"/>		Zona <input type="text"/>		198	
		<input type="text"/>		Artificial <input type="text"/>				199	
Relacions Físiques		Igual a		Datació		Criteri datació		200	
Cobreix a		150-157-169		Interpretació <input type="text"/>		<input type="text"/>		201	
Farceix a		Cobert per		Mur.		<input type="text"/>			
Talla a		Farcit per						Observacions	
Es recolza en		Tallat per							
Es lliura		Se li recolza							
		Se li lliura		Afecció No <input type="checkbox"/> Si <input type="checkbox"/> % <input type="text"/> Tipus <input type="text"/>					
				Cotes Sup. <input type="text"/>		Cotes Inf. <input type="text"/>			

Definició UE		Textura		Composició		Sector		162	
Estructura		<input type="text"/>		Geològica <input type="text"/>		<input type="text"/>		Foto. Plan.	
		Color <input type="text"/>		Orgànica <input type="text"/>		Zona <input type="text"/>		202	
		<input type="text"/>		Artificial <input type="text"/>				203	
Relacions Físiques		Igual a		Datació		Criteri datació		204	
Cobreix a		1011		Interpretació <input type="text"/>		<input type="text"/>		205	
Farceix a		Cobert per		Claveguera.		<input type="text"/>		206	
Talla a		Farcit per						207	
Es recolza en		Tallat per		Observacions		<input type="text"/>		214	
Es lliura		Se li recolza						215	
		Se li lliura		Afecció No <input type="checkbox"/> Si <input type="checkbox"/> % <input type="text"/> Tipus <input type="text"/>				216	
				Cotes Sup. <input type="text"/>		Cotes Inf. <input type="text"/>		217	

Definició UE		Textura	Composició		Sector	163		
Estructura		<input type="text"/>	Geològica	<input type="text"/>	<input type="text"/>	Foto. Plan.		
		Color	Orgànica	<input type="text"/>	Zona			
		<input type="text"/>	Artificial	material constructiu, morter	<input type="text"/>	202		
Relacions Físiques		Igual a	Datació		Criteri datació		203	
Cobreix a		Cobert per	Interpretació	Mod-Contemp.	<input type="text"/>	204		
Farceix a		Farcit per	Claveguera.				205	
1012							206	
Talla a		Tallat per	Observacions				207	
			<input type="text"/>				208	
Es recolza en		Se li recolza	Afecció No		<input type="checkbox"/>	Si	<input type="checkbox"/>	
		162	%		<input type="checkbox"/>	Tipus	<input type="text"/>	
Es lliura		Se li lliura	Cotes Sup.		7,40 / 7,36	Cotes Inf.		

Definició UE		Textura	Composició		Sector	165		
Estructura		<input type="text"/>	Geològica	<input type="text"/>	<input type="text"/>	Foto. Plan.		
		Color	Orgànica	<input type="text"/>	Zona			
		<input type="text"/>	Artificial	material Constructiu, morter	<input type="text"/>	234		
Relacions Físiques		Igual a	Datació		Criteri datació		235	
Cobreix a		Cobert per	Interpretació	Mod-Contemp.	<input type="text"/>	236		
Farceix a		Farcit per	Claveguera.				237	
1014							238	
Talla a		Tallat per	Observacions				239	
			<input type="text"/>				240	
Es recolza en		Se li recolza	Afecció No		<input type="checkbox"/>	Si	<input type="checkbox"/>	
			%		<input type="checkbox"/>	Tipus	<input type="text"/>	
Es lliura		Se li lliura	Cotes Sup.		7,45 / 7,33	Cotes Inf.		
						7,39 / 7,25		
						243		
						244		
						245		
						246		
						247		
						248		
						249		

Definició UE		Textura	Composició		Sector	166		
Estructura		<input type="text"/>	Geològica	<input type="text"/>	<input type="text"/>	Foto. Plan.		
		Color	Orgànica	<input type="text"/>	Zona			
		<input type="text"/>	Artificial	material Constructiu, ciment	<input type="text"/>	234		
Relacions Físiques		Igual a	Datació		Criteri datació		235	
Cobreix a		Cobert per	Interpretació	s. XIX-XX	<input type="text"/>	236		
Farceix a		Farcit per	Claveguera.				237	
1015							238	
Talla a		Tallat per	Observacions				239	
			<input type="text"/>				243	
Es recolza en		Se li recolza	Afecció No		<input type="checkbox"/>	Si	<input type="checkbox"/>	
			%		<input type="checkbox"/>	Tipus	<input type="text"/>	
Es lliura		Se li lliura	Cotes Sup.		7,87	Cotes Inf.		
						244		
						245		
						246		
						247		
						248		
						249		
						250		

Definició UE		Textura		Composició		Sector		167	
Estrat		<input type="text"/>		Geològica <input type="text"/>		<input type="text"/>		Foto. Plan.	
		Color <input type="text"/>		Orgànica <input type="text"/>		Zona <input type="text"/>			
				Artificial <input type="text"/>		ceràmica, vidre			
Relacions Físiques		Igual a 111		Datació		Criteri datació			
Cobreix a 169		Cobert per		Interpretació <input type="text"/>		Fin. s. XVIII <input type="text"/>			
Farceix a 168		Farcit per		Reompliment de la trinxera d'espoli u.e. 168 del mur u.e. 169.					
Talla a		Tallat per		Observacions		<input type="text"/>			
Es recolza en		Se li recolza		Afecció No <input type="checkbox"/>		Si <input type="checkbox"/>		% <input type="text"/>	
Es lliura		Se li lliura		Tipus <input type="text"/>		Cotes Sup. <input type="text"/>		Cotes Inf. <input type="text"/>	

Definició UE		Textura		Composició		Sector		168	
Retall		<input type="text"/>		Geològica <input type="text"/>		<input type="text"/>		Foto. Plan.	
		Color <input type="text"/>		Orgànica <input type="text"/>		Zona <input type="text"/>			
				Artificial <input type="text"/>					
Relacions Físiques		Igual a		Datació		Criteri datació			
Cobreix a		Cobert per		Interpretació <input type="text"/>		Fin. s. XVIII <input type="text"/>			
Farceix a		Farcit per 1687		Trinxera d'espoli del mur u.e. 169.					
Talla a 169		Tallat per		Observacions		<input type="text"/>			
Es recolza en		Se li recolza		Afecció No <input type="checkbox"/>		Si <input type="checkbox"/>		% <input type="text"/>	
Es lliura		Se li lliura		Tipus <input type="text"/>		Cotes Sup. <input type="text"/>		Cotes Inf. <input type="text"/>	

Definició UE		Textura		Composició		Sector		169	
Estructura		<input type="text"/>		Geològica <input type="text"/>		<input type="text"/>		Foto. Plan.	
		Color <input type="text"/>		Orgànica <input type="text"/>		Zona <input type="text"/>		227	
				Artificial <input type="text"/>				228	
Relacions Físiques		Igual a 150-157-161		Datació		Criteri datació		229	
Cobreix a		Cobert per 167		Interpretació <input type="text"/>		Ant. fin. s. XVIII <input type="text"/>		230	
Farceix a		Farcit per		Mur.				231	
Talla a		Tallat per 168		Observacions		<input type="text"/>		232	
Es recolza en 139		Se li recolza		Afecció No <input type="checkbox"/>		Si <input type="checkbox"/>		233	
Es lliura		Se li lliura		Tipus <input type="text"/>		Cotes Sup. 7,23 / 7,15		241	
				Cotes Inf. <input type="text"/>				242	

Definició UE		Textura		Composició		Sector		170	
Estructura		<input type="text"/>		Geològica <input type="text"/>		<input type="text"/>		Foto. Plan.	
		Color <input type="text"/>		Orgànica <input type="text"/>		Zona <input type="text"/>		181	
		<input type="text"/>		Artificial <input type="text"/>		PVC		182	
Relacions Físiques		Igual a		Datació		Criteri datació			
Cobreix a		Cobert per		s. XX <input type="text"/>		<input type="text"/>			
Farceix a		Farcit per		Interpretació		Canonada de PVC a l'interior de la claveguera u.e. 155.			
Talla a		Tallat per		Observacions		<input type="text"/>			
Es recolza en 155		Se li recolza		Afecció No <input type="checkbox"/> Si <input type="checkbox"/> % <input type="text"/> Tipus <input type="text"/>		Cotes Sup. 8,26		Cotes Inf. <input type="text"/>	
Es lliura		Se li lliura 156							

Definició UE		Textura		Composició		Sector		171	
Retall		<input type="text"/>		Geològica <input type="text"/>		<input type="text"/>		Foto. Plan.	
		Color <input type="text"/>		Orgànica <input type="text"/>		Zona <input type="text"/>			
		<input type="text"/>		Artificial <input type="text"/>					
Relacions Físiques		Igual a		Datació		Criteri datació			
Cobreix a		Cobert per		s. XX <input type="text"/>		<input type="text"/>			
Farceix a		Farcit per 101		Interpretació		Trinxera de la caixa de cable elèctric u.e. 101.			
Talla a		Tallat per		Observacions		<input type="text"/>			
Es recolza en		Se li recolza		Afecció No <input type="checkbox"/> Si <input type="checkbox"/> % <input type="text"/> Tipus <input type="text"/>		Cotes Sup. <input type="text"/>		Cotes Inf. <input type="text"/>	
Es lliura		Se li lliura							

Definició UE		Textura		Composició		Sector		172	
Estructura		<input type="text"/>		Geològica <input type="text"/>		<input type="text"/>		Foto. Plan.	
		Color <input type="text"/>		Orgànica <input type="text"/>		Zona <input type="text"/>		166	
		<input type="text"/>		Artificial <input type="text"/>				167	
Relacions Físiques		Igual a		Datació		Criteri datació		168	
Cobreix a		Cobert per		s. XX <input type="text"/>		<input type="text"/>		170	
Farceix a		Farcit per		Interpretació		Col·lector.		171	
Talla a		Tallat per		Observacions		<input type="text"/>		172	
Es recolza en 106		Se li recolza		Afecció No <input type="checkbox"/> Si <input type="checkbox"/> % <input type="text"/> Tipus <input type="text"/>		Cotes Sup. <input type="text"/>		173	
Es lliura		Se li lliura						193	
								194	
								195	
								196	
								202	
								203	
								239	

Definició UE		Textura		Composició		Sector		173	
Estructura		<input type="text"/>		Geològica <input type="text"/>		<input type="text"/>		Foto. Plan.	
		Color <input type="text"/>		Orgànica <input type="text"/>		Zona <input type="text"/>			
		<input type="text"/>		Artificial <input type="text"/>		<input type="text"/>			
Relacions Físiques		Igual a		Datació		Criteri datació			
Cobreix a		Cobert per		Interpretació <input type="text"/>		<input type="text"/>			
Farceix a		Farcit per		Mur de façana actual del Hospital de la Santa Creu.					
Talla a		Tallat per							
Es recolza en		Se li recolza		Observacions		<input type="text"/>			
Es lliura		Se li lliura		Afecció No <input type="checkbox"/> Si <input type="checkbox"/> % <input type="text"/> Tipus <input type="text"/>					
				Cotes Sup. <input type="text"/>		Cotes Inf. <input type="text"/>			

Definició UE		Textura		Composició		Sector		174	
Estrat		<input type="text"/>		Geològica <input type="text"/>		<input type="text"/>		Foto. Plan.	
		Color <input type="text"/>		Orgànica <input type="text"/>		Zona <input type="text"/>			
		<input type="text"/>		Artificial <input type="text"/>		<input type="text"/>			
Relacions Físiques		Igual a		Datació		Criteri datació			
Cobreix a		Cobert per		Interpretació s. XX <input type="text"/>		<input type="text"/>			
Farceix a		Farcit per		Reompliment de la trinxera u.e. 175.					
Talla a		Tallat per							
Es recolza en		Se li recolza		Observacions		<input type="text"/>			
Es lliura		Se li lliura		Afecció No <input type="checkbox"/> Si <input type="checkbox"/> % <input type="text"/> Tipus <input type="text"/>					
				Cotes Sup. <input type="text"/>		Cotes Inf. <input type="text"/>			

Definició UE		Textura		Composició		Sector		175	
Retall		<input type="text"/>		Geològica <input type="text"/>		<input type="text"/>		Foto. Plan.	
		Color <input type="text"/>		Orgànica <input type="text"/>		Zona <input type="text"/>		109	
		<input type="text"/>		Artificial <input type="text"/>		<input type="text"/>			
Relacions Físiques		Igual a		Datació		Criteri datació			
Cobreix a		Cobert per		Interpretació s. XX <input type="text"/>		<input type="text"/>			
Farceix a		Farcit per		Trinxera de la canonada u.e. 103.					
Talla a		Tallat per							
Es recolza en		Se li recolza		Observacions		<input type="text"/>			
Es lliura		Se li lliura		Afecció No <input type="checkbox"/> Si <input type="checkbox"/> % <input type="text"/> Tipus <input type="text"/>					
				Cotes Sup. <input type="text"/>		Cotes Inf. <input type="text"/>			

Definició UE		Textura		Composició		Sector		176	
Estrat		<input type="text"/>		Geològica <input type="text"/>		<input type="text"/>		Foto. Plan.	
		Color <input type="text"/>		Orgànica <input type="text"/>		Zona <input type="text"/>			
		<input type="text"/>		Artificial <input type="text"/>		<input type="text"/>			
Relacions Físiques		Igual a		Datació		Criteri datació			
Cobreix a		Cobert per		Interpretació s. XX <input type="text"/>		<input type="text"/>			
		100		Reompliment de la trinxera u.e. 177.					
Farceix a		Farcit per		Observacions					
177				<input type="text"/>					
Talla a		Tallat per							
Es recolza en		Se li recolza							
Es lliura		Se li lliura		Afecció No <input type="checkbox"/> Si <input type="checkbox"/> % <input type="text"/> Tipus <input type="text"/>					
102				Cotes Sup. <input type="text"/> Cotes Inf. <input type="text"/>					

Definició UE		Textura		Composició		Sector		177	
Retall		<input type="text"/>		Geològica <input type="text"/>		<input type="text"/>		Foto. Plan.	
		Color <input type="text"/>		Orgànica <input type="text"/>		Zona <input type="text"/>			
		<input type="text"/>		Artificial <input type="text"/>		<input type="text"/>			
Relacions Físiques		Igual a		Datació		Criteri datació			
Cobreix a		Cobert per		Interpretació s. XX <input type="text"/>		<input type="text"/>			
		102-176		Trinxera de la canonada u.e. 102.					
Farceix a		Farcit per		Observacions					
105				<input type="text"/>					
Talla a		Tallat per							
Es recolza en		Se li recolza		Afecció No <input type="checkbox"/> Si <input type="checkbox"/> % <input type="text"/> Tipus <input type="text"/>					
Es lliura		Se li lliura		Cotes Sup. <input type="text"/> Cotes Inf. <input type="text"/>					

Definició UE		Textura		Composició		Sector		178	
Estrat		<input type="text"/>		Geològica <input type="text"/>		<input type="text"/>		Foto. Plan.	
		Color <input type="text"/>		Orgànica <input type="text"/>		Zona <input type="text"/>		100	
		<input type="text"/>		Artificial <input type="text"/>		<input type="text"/>		101	
Relacions Físiques		Igual a		Datació		Criteri datació		102	
Cobreix a		Cobert per		Interpretació <input type="text"/>		<input type="text"/>		103	
		113		Reompliment de la claveguera u.e. 113.				104	
Farceix a		Farcit per		Observacions					
113				<input type="text"/>					
Talla a		Tallat per							
Es recolza en		Se li recolza		Afecció No <input type="checkbox"/> Si <input type="checkbox"/> % <input type="text"/> Tipus <input type="text"/>					
Es lliura		Se li lliura		Cotes Sup. <input type="text"/> Cotes Inf. <input type="text"/>					

Definició UE		Textura		Composició		Sector		179	
Retall		<input type="text"/>		Geològica <input type="text"/>		<input type="text"/>		Foto. Plan.	
		Color <input type="text"/>		Orgànica <input type="text"/>		Zona <input type="text"/>			
		<input type="text"/>		Artificial <input type="text"/>		<input type="text"/>			
Relacions Físiques		Igual a		Datació		Criteri datació			
Cobreix a		Cobert per		Interpretació <input type="text"/>		<input type="text"/>			
Farceix a		Farcit per		Ant. fin. s. XVIII					
Talla a		Tallat per		Trinxera de la claveguera u.e. 113.					
Es recolza en		Se li recolza		Observacions		<input type="text"/>			
Es lliura		Se li lliura							
				Afecció No <input type="checkbox"/> Si <input type="checkbox"/> % <input type="text"/> Tipus <input type="text"/>					
				Cotes Sup. <input type="text"/>		Cotes Inf. <input type="text"/>			

Definició UE		Textura		Composició		Sector		180	
Estructura		<input type="text"/>		Geològica <input type="text"/>		<input type="text"/>		Foto. Plan.	
		Color <input type="text"/>		Orgànica <input type="text"/>		Zona <input type="text"/>			
		<input type="text"/>		Artificial <input type="text"/>		<input type="text"/>			
Relacions Físiques		Igual a		Datació		Criteri datació			
Cobreix a		Cobert per		Interpretació <input type="text"/>		<input type="text"/>			
Farceix a		Farcit per		s. XX					
Talla a		Tallat per		Arqueta.					
Es recolza en		Se li recolza		Observacions		<input type="text"/>			
Es lliura		Se li lliura							
				Afecció No <input type="checkbox"/> Si <input type="checkbox"/> % <input type="text"/> Tipus <input type="text"/>					
				Cotes Sup. <input type="text"/>		Cotes Inf. <input type="text"/>			

Definició UE		Textura		Composició		Sector		181	
Estructura		<input type="text"/>		Geològica <input type="text"/>		<input type="text"/>		Foto. Plan.	
		Color <input type="text"/>		Orgànica <input type="text"/>		Zona <input type="text"/>			
		<input type="text"/>		Artificial <input type="text"/>		<input type="text"/>			
Relacions Físiques		Igual a		Datació		Criteri datació			
Cobreix a		Cobert per		Interpretació <input type="text"/>		<input type="text"/>			
Farceix a		Farcit per		s. XX					
Talla a		Tallat per		Arqueta.					
Es recolza en		Se li recolza		Observacions		<input type="text"/>			
Es lliura		Se li lliura							
				Afecció No <input type="checkbox"/> Si <input type="checkbox"/> % <input type="text"/> Tipus <input type="text"/>					
				Cotes Sup. <input type="text"/>		Cotes Inf. <input type="text"/>			

Definició UE		Textura	Composició		Sector	182	
Estructura		<input type="text"/>	Geològica	<input type="text"/>	<input type="text"/>	Foto. Plan.	
		Color	Orgànica	<input type="text"/>	Zona		
		<input type="text"/>	Artificial	<input type="text"/>	<input type="text"/>		
Relacions Físiques		Igual a		Datació	Criteri datació		
Cobreix a		Cobert per		Interpretació s. XX	<input type="text"/>		
Farceix a		Farcit per		Arqueta.			
187				Observacions			
Talla a		Tallat per		<input type="text"/>			
Es recolza en		Se li recolza		Afecció No <input type="checkbox"/> Si <input type="checkbox"/> % <input type="text"/> Tipus <input type="text"/>			
Es lliura		Se li lliura		Cotes Sup. <input type="text"/> Cotes Inf. <input type="text"/>			

Definició UE		Textura	Composició		Sector	183	
Estructura		<input type="text"/>	Geològica	<input type="text"/>	<input type="text"/>	Foto. Plan.	
		Color	Orgànica	<input type="text"/>	Zona		
		<input type="text"/>	Artificial	<input type="text"/>	<input type="text"/>		
Relacions Físiques		Igual a		Datació	Criteri datació		
Cobreix a		Cobert per		Interpretació s. XX	<input type="text"/>		
Farceix a		Farcit per		Arqueta.			
188				Observacions			
Talla a		Tallat per		<input type="text"/>			
Es recolza en		Se li recolza		Afecció No <input type="checkbox"/> Si <input type="checkbox"/> % <input type="text"/> Tipus <input type="text"/>			
Es lliura		Se li lliura		Cotes Sup. <input type="text"/> Cotes Inf. <input type="text"/>			

78
79
80
81
82
83
84
85
86
87
90
142
143
144

Definició UE		Textura	Composició		Sector	184	
Retall		<input type="text"/>	Geològica	<input type="text"/>	<input type="text"/>	Foto. Plan.	
		Color	Orgànica	<input type="text"/>	Zona		
		<input type="text"/>	Artificial	<input type="text"/>	<input type="text"/>		
Relacions Físiques		Igual a		Datació	Criteri datació		
Cobreix a		Cobert per		Interpretació s. XX	<input type="text"/>		
Farceix a		Farcit per		Trinxera de la arqueta u.e. 112.			
112				Observacions			
Talla a		Tallat per		<input type="text"/>			
Es recolza en		Se li recolza		Afecció No <input type="checkbox"/> Si <input type="checkbox"/> % <input type="text"/> Tipus <input type="text"/>			
Es lliura		Se li lliura		Cotes Sup. <input type="text"/> Cotes Inf. <input type="text"/>			

Definició UE		Textura		Composició		Sector		185	
Retall		<input type="text"/>		Geològica <input type="text"/>		<input type="text"/>		Foto. Plan.	
		Color <input type="text"/>		Orgànica <input type="text"/>		Zona <input type="text"/>			
		<input type="text"/>		Artificial <input type="text"/>		<input type="text"/>			
Relacions Físiques		Igual a		Datació		Criteri datació			
Cobreix a		Cobert per		Interpretació s. XX <input type="text"/>		<input type="text"/>			
Farceix a		Farcit per		Trinxera de la arqueta u.e. 180.					
Talla a		Tallat per		Observacions		<input type="text"/>			
Es recolza en		Se li recolza							
Es lliura		Se li lliura		Afecció No <input type="checkbox"/> Si <input type="checkbox"/> % <input type="text"/> Tipus <input type="text"/>					
				Cotes Sup. <input type="text"/>		Cotes Inf. <input type="text"/>			

Definició UE		Textura		Composició		Sector		186	
Retall		<input type="text"/>		Geològica <input type="text"/>		<input type="text"/>		Foto. Plan.	
		Color <input type="text"/>		Orgànica <input type="text"/>		Zona <input type="text"/>			
		<input type="text"/>		Artificial <input type="text"/>		<input type="text"/>			
Relacions Físiques		Igual a		Datació		Criteri datació			
Cobreix a		Cobert per		Interpretació s. XX <input type="text"/>		<input type="text"/>			
Farceix a		Farcit per		Trinxera de la arqueta u.e. 181.					
Talla a		Tallat per		Observacions		<input type="text"/>			
Es recolza en		Se li recolza							
Es lliura		Se li lliura		Afecció No <input type="checkbox"/> Si <input type="checkbox"/> % <input type="text"/> Tipus <input type="text"/>					
				Cotes Sup. <input type="text"/>		Cotes Inf. <input type="text"/>			

Definició UE		Textura		Composició		Sector		187	
Retall		<input type="text"/>		Geològica <input type="text"/>		<input type="text"/>		Foto. Plan.	
		Color <input type="text"/>		Orgànica <input type="text"/>		Zona <input type="text"/>			
		<input type="text"/>		Artificial <input type="text"/>		<input type="text"/>			
Relacions Físiques		Igual a		Datació		Criteri datació			
Cobreix a		Cobert per		Interpretació s. XX <input type="text"/>		<input type="text"/>			
Farceix a		Farcit per		Trinxera de la arqueta u.e. 182.					
Talla a		Tallat per		Observacions		<input type="text"/>			
Es recolza en		Se li recolza							
Es lliura		Se li lliura		Afecció No <input type="checkbox"/> Si <input type="checkbox"/> % <input type="text"/> Tipus <input type="text"/>					
				Cotes Sup. <input type="text"/>		Cotes Inf. <input type="text"/>			

Definició UE		Textura		Composició		Sector		188	
Retall		<input type="text"/>		Geològica <input type="text"/>		<input type="text"/>		Foto. Plan.	
		Color <input type="text"/>		Orgànica <input type="text"/>		Zona <input type="text"/>			
		<input type="text"/>		Artificial <input type="text"/>		<input type="text"/>			
Relacions Físiques		Igual a		Datació		Criteri datació			
Cobreix a		Cobert per		s. XX <input type="text"/>		<input type="text"/>			
Farceix a		Farcit per		Trinxera de la arqueta u.e. 183.					
Talla a		Tallat per		Observacions		<input type="text"/>			
Es recolza en		Se li recolza							
Es lliura		Se li lliura		Afecció No <input type="checkbox"/> Si <input type="checkbox"/> % <input type="text"/> Tipus <input type="text"/>					
				Cotes Sup. <input type="text"/>		Cotes Inf. <input type="text"/>			

Definició UE		Textura		Composició		Sector		189	
Retall		<input type="text"/>		Geològica <input type="text"/>		<input type="text"/>		Foto. Plan.	
		Color <input type="text"/>		Orgànica <input type="text"/>		Zona <input type="text"/>			
		<input type="text"/>		Artificial <input type="text"/>		<input type="text"/>			
Relacions Físiques		Igual a		Datació		Criteri datació			
Cobreix a		Cobert per		Fin. s. XVIII <input type="text"/>		<input type="text"/>			
Farceix a		Farcit per		Trinxera d'espoli del mur u.e. 150.					
Talla a		Tallat per		Observacions		<input type="text"/>			
Es recolza en		Se li recolza							
Es lliura		Se li lliura		Afecció No <input type="checkbox"/> Si <input type="checkbox"/> % <input type="text"/> Tipus <input type="text"/>					
				Cotes Sup. <input type="text"/>		Cotes Inf. <input type="text"/>			

Definició UE		Textura		Composició		Sector		190	
Estrat		<input type="text"/>		Geològica <input type="text"/>		<input type="text"/>		Foto. Plan.	
		Color <input type="text"/>		Orgànica <input type="text"/>		Zona <input type="text"/>			
		<input type="text"/>		Artificial <input type="text"/>		<input type="text"/>			
Relacions Físiques		Igual a		Datació		Criteri datació			
Cobreix a		Cobert per		Fin. s. XVIII <input type="text"/>		<input type="text"/>			
Farceix a		Farcit per		Reompliment de la trinxera d'espoli u.e. 191 del mur u.e. 157.					
Talla a		Tallat per		Observacions		<input type="text"/>			
Es recolza en		Se li recolza							
Es lliura		Se li lliura		Afecció No <input type="checkbox"/> Si <input type="checkbox"/> % <input type="text"/> Tipus <input type="text"/>					
				Cotes Sup. <input type="text"/>		Cotes Inf. <input type="text"/>			

Definició UE		Textura		Composició		Sector		191	
Retall		<input type="text"/>		Geològica <input type="text"/>		<input type="text"/>		Foto. Plan.	
		Color <input type="text"/>		Orgànica <input type="text"/>		Zona <input type="text"/>			
		<input type="text"/>		Artificial <input type="text"/>		<input type="text"/>			
Relacions Físiques		Igual a		Datació		Criteri datació			
Cobreix a		Cobert per		Interpretació <input type="text"/>		Fin. s. XVIII <input type="text"/>			
Farceix a		Farcit per		Trinxera d'espoli del mur u.e. 157.					
Talla a		Tallat per		Observacions					
157				<input type="text"/>					
Es recolza en		Se li recolza		Afecció No <input type="checkbox"/>		Si <input type="checkbox"/>		% <input type="text"/>	
Es lliura		Se li lliura		Tipus <input type="text"/>		Cotes Sup. <input type="text"/>		Cotes Inf. <input type="text"/>	

Definició UE		Textura		Composició		Sector		192	
Estrat		<input type="text"/>		Geològica <input type="text"/>		<input type="text"/>		Foto. Plan.	
		Color <input type="text"/>		Orgànica <input type="text"/>		Zona <input type="text"/>			
		<input type="text"/>		Artificial <input type="text"/>		ceràmica			
Relacions Físiques		Igual a		Datació		Criteri datació			
Cobreix a		Cobert per		Interpretació <input type="text"/>		Fin. s. XVIII <input type="text"/>			
Farceix a		Farcit per		Reompliment de la trinxera d'espoli u.e. 193 del mur u.e. 161.					
Talla a		Tallat per		Observacions					
193				<input type="text"/>					
Es recolza en		Se li recolza		Afecció No <input type="checkbox"/>		Si <input type="checkbox"/>		% <input type="text"/>	
Es lliura		Se li lliura		Tipus <input type="text"/>		Cotes Sup. <input type="text"/>		Cotes Inf. <input type="text"/>	

Definició UE		Textura		Composició		Sector		193	
Retall		<input type="text"/>		Geològica <input type="text"/>		<input type="text"/>		Foto. Plan.	
		Color <input type="text"/>		Orgànica <input type="text"/>		Zona <input type="text"/>			
		<input type="text"/>		Artificial <input type="text"/>		<input type="text"/>			
Relacions Físiques		Igual a		Datació		Criteri datació			
Cobreix a		Cobert per		Interpretació <input type="text"/>		Fin. s. XVIII <input type="text"/>			
Farceix a		Farcit per		Trinxera d'espoli del mur u.e. 161.					
Talla a		Tallat per		Observacions					
161				<input type="text"/>					
Es recolza en		Se li recolza		Afecció No <input type="checkbox"/>		Si <input type="checkbox"/>		% <input type="text"/>	
Es lliura		Se li lliura		Tipus <input type="text"/>		Cotes Sup. <input type="text"/>		Cotes Inf. <input type="text"/>	

Definició UE		Textura		Composició		Sector		194	
Estrat		<input type="text"/>		Geològica <input type="text"/>		<input type="text"/>		Foto. Plan.	
		Color <input type="text"/>		Orgànica <input type="text"/>		Zona <input type="text"/>			
		<input type="text"/>		Artificial <input type="text"/>		<input type="text"/>			
Relacions Físiques		Igual a		Datació		Criteri datació			
Cobreix a		Cobert per		Interpretació <input type="text" value="Mod.-Contemp"/>		<input type="text"/>			
Farceix a		Farcit per		Reompliment de la claveguera u.e. 104.					
104				Observacions					
Talla a		Tallat per		<input type="text"/>					
Es recolza en		Se li recolza		Afecció No <input type="checkbox"/> Si <input type="checkbox"/> % <input type="text"/> Tipus <input type="text"/>					
Es lliura		Se li lliura		Cotes Sup. <input type="text"/>		Cotes Inf. <input type="text"/>			

Definició UE		Textura		Composició		Sector		195	
Estrat		<input type="text"/>		Geològica <input type="text"/>		<input type="text"/>		Foto. Plan.	
		Color <input type="text"/>		Orgànica <input type="text"/>		Zona <input type="text"/>			
		<input type="text"/>		Artificial <input type="text"/>		<input type="text"/>			
Relacions Físiques		Igual a		Datació		Criteri datació			
Cobreix a		Cobert per		Interpretació <input type="text" value="s. XXI"/>		<input type="text"/>			
Farceix a		Farcit per		Reompliment de la claveguera u.e. 120.					
120				Observacions					
Talla a		Tallat per		<input type="text"/>					
175				Afecció No <input type="checkbox"/> Si <input type="checkbox"/> % <input type="text"/> Tipus <input type="text"/>					
Es recolza en		Se li recolza		Cotes Sup. <input type="text"/>		Cotes Inf. <input type="text"/>			
Es lliura		Se li lliura							

Definició UE		Textura		Composició		Sector		196	
Retall		<input type="text"/>		Geològica <input type="text"/>		<input type="text"/>		Foto. Plan.	
		Color <input type="text"/>		Orgànica <input type="text"/>		Zona <input type="text"/>			
		<input type="text"/>		Artificial <input type="text"/>		<input type="text"/>			
Relacions Físiques		Igual a		Datació		Criteri datació			
Cobreix a		Cobert per		Interpretació <input type="text" value="Mod.-Contemp"/>		<input type="text"/>			
Farceix a		Farcit per		Trinxera de la claveguera u.e. 104.					
104				Observacions					
Talla a		Tallat per		<input type="text"/>					
Es recolza en		Se li recolza		Afecció No <input type="checkbox"/> Si <input type="checkbox"/> % <input type="text"/> Tipus <input type="text"/>					
Es lliura		Se li lliura		Cotes Sup. <input type="text"/>		Cotes Inf. <input type="text"/>			

Definició UE		Textura		Composició		Sector		197	
Retall		<input type="text"/>		Geològica <input type="text"/>		<input type="text"/>		Foto. Plan.	
		Color <input type="text"/>		Orgànica <input type="text"/>		Zona <input type="text"/>			
		<input type="text"/>		Artificial <input type="text"/>		<input type="text"/>			
Relacions Físiques		Igual a		Datació		Criteri datació			
Cobreix a		Cobert per		Interpretació <input type="text"/>		<input type="text"/>			
Farceix a		Farcit per		Trinxera de la claveguera u.e. 116.					
Talla a		Tallat per		Observacions		<input type="text"/>			
Es recolza en		Se li recolza		Afacció No <input type="checkbox"/> Si <input type="checkbox"/> % <input type="text"/> Tipus <input type="text"/>					
Es lliura		Se li lliura		Cotes Sup. <input type="text"/> Cotes Inf. <input type="text"/>					

Definició UE		Textura		Composició		Sector		198	
Retall		<input type="text"/>		Geològica <input type="text"/>		<input type="text"/>		Foto. Plan.	
		Color <input type="text"/>		Orgànica <input type="text"/>		Zona <input type="text"/>			
		<input type="text"/>		Artificial <input type="text"/>		<input type="text"/>			
Relacions Físiques		Igual a		Datació		Criteri datació			
Cobreix a		Cobert per		Interpretació <input type="text"/>		<input type="text"/>			
Farceix a		Farcit per		Trinxera de la claveguera u.e. 120.					
Talla a		Tallat per		Observacions		<input type="text"/>			
Es recolza en		Se li recolza		Afacció No <input type="checkbox"/> Si <input type="checkbox"/> % <input type="text"/> Tipus <input type="text"/>					
Es lliura		Se li lliura		Cotes Sup. <input type="text"/> Cotes Inf. <input type="text"/>					

Definició UE		Textura		Composició		Sector		199	
Retall		<input type="text"/>		Geològica <input type="text"/>		<input type="text"/>		Foto. Plan.	
		Color <input type="text"/>		Orgànica <input type="text"/>		Zona <input type="text"/>			
		<input type="text"/>		Artificial <input type="text"/>		<input type="text"/>			
Relacions Físiques		Igual a		Datació		Criteri datació			
Cobreix a		Cobert per		Interpretació <input type="text"/>		<input type="text"/>			
Farceix a		Farcit per		Trinxera de la claveguera u.e. 121.					
Talla a		Tallat per		Observacions		<input type="text"/>			
Es recolza en		Se li recolza		Afacció No <input type="checkbox"/> Si <input type="checkbox"/> % <input type="text"/> Tipus <input type="text"/>					
Es lliura		Se li lliura		Cotes Sup. <input type="text"/> Cotes Inf. <input type="text"/>					

Definició UE		Textura		Composició		Sector		1000	
Retall		<input type="text"/>		Geològica <input type="text"/>		<input type="text"/>		Foto. Plan.	
		Color <input type="text"/>		Orgànica <input type="text"/>		Zona <input type="text"/>			
				Artificial <input type="text"/>					
Relacions Físiques		Igual a		Datació		Criteri datació			
Cobreix a		Cobert per		Interpretació <input type="text"/>		<input type="text"/>			
Farceix a		Farcit per		Trinxera de la claveguera u.e. 123.					
Talla a		Tallat per		Observacions		<input type="text"/>			
Es recolza en		Se li recolza		Afecció No <input type="checkbox"/> Si <input type="checkbox"/> % <input type="text"/> Tipus <input type="text"/>					
Es lliura		Se li lliura		Cotes Sup. <input type="text"/>		Cotes Inf. <input type="text"/>			

Definició UE		Textura		Composició		Sector		1001	
Retall		<input type="text"/>		Geològica <input type="text"/>		<input type="text"/>		Foto. Plan.	
		Color <input type="text"/>		Orgànica <input type="text"/>		Zona <input type="text"/>			
				Artificial <input type="text"/>					
Relacions Físiques		Igual a		Datació		Criteri datació			
Cobreix a		Cobert per		Interpretació <input type="text"/>		<input type="text"/>			
Farceix a		Farcit per		Trinxera de la claveguera u.e. 125.					
Talla a		Tallat per		Observacions		<input type="text"/>			
Es recolza en		Se li recolza		Afecció No <input type="checkbox"/> Si <input type="checkbox"/> % <input type="text"/> Tipus <input type="text"/>					
Es lliura		Se li lliura		Cotes Sup. <input type="text"/>		Cotes Inf. <input type="text"/>			

Definició UE		Textura		Composició		Sector		1002	
Retall		<input type="text"/>		Geològica <input type="text"/>		<input type="text"/>		Foto. Plan.	
		Color <input type="text"/>		Orgànica <input type="text"/>		Zona <input type="text"/>			
				Artificial <input type="text"/>					
Relacions Físiques		Igual a		Datació		Criteri datació			
Cobreix a		Cobert per		Interpretació <input type="text"/>		<input type="text"/>			
Farceix a		Farcit per		Trinxera de la claveguera u.e. 127.					
Talla a		Tallat per		Observacions		<input type="text"/>			
Es recolza en		Se li recolza		Afecció No <input type="checkbox"/> Si <input type="checkbox"/> % <input type="text"/> Tipus <input type="text"/>					
Es lliura		Se li lliura		Cotes Sup. <input type="text"/>		Cotes Inf. <input type="text"/>			

Definició UE		Textura		Composició		Sector		1003	
Retall		<input type="text"/>		Geològica <input type="text"/>		<input type="text"/>		Foto. Plan.	
		Color <input type="text"/>		Orgànica <input type="text"/>		Zona <input type="text"/>			
		<input type="text"/>		Artificial <input type="text"/>		<input type="text"/>			
Relacions Físiques		Igual a		Datació		Criteri datació			
Cobreix a		Cobert per		Interpretació <input type="text"/>		<input type="text"/>			
Farceix a		Farcit per		Trinxera de la claveguera u.e. 131.					
Talla a		Tallat per		Observacions		<input type="text"/>			
Es recolza en		Se li recolza		Afecció No <input type="checkbox"/> Si <input type="checkbox"/> % <input type="text"/> Tipus <input type="text"/>					
Es lliura		Se li lliura		Cotes Sup. <input type="text"/>		Cotes Inf. <input type="text"/>			

Definició UE		Textura		Composició		Sector		1004	
Retall		<input type="text"/>		Geològica <input type="text"/>		<input type="text"/>		Foto. Plan.	
		Color <input type="text"/>		Orgànica <input type="text"/>		Zona <input type="text"/>			
		<input type="text"/>		Artificial <input type="text"/>		<input type="text"/>			
Relacions Físiques		Igual a		Datació		Criteri datació			
Cobreix a		Cobert per		Interpretació <input type="text"/>		<input type="text"/>			
Farceix a		Farcit per		Trinxera de la claveguera u.e. 132.					
Talla a		Tallat per		Observacions		<input type="text"/>			
Es recolza en		Se li recolza		Afecció No <input type="checkbox"/> Si <input type="checkbox"/> % <input type="text"/> Tipus <input type="text"/>					
Es lliura		Se li lliura		Cotes Sup. <input type="text"/>		Cotes Inf. <input type="text"/>			

Definició UE		Textura		Composició		Sector		1005	
Retall		<input type="text"/>		Geològica <input type="text"/>		<input type="text"/>		Foto. Plan.	
		Color <input type="text"/>		Orgànica <input type="text"/>		Zona <input type="text"/>			
		<input type="text"/>		Artificial <input type="text"/>		<input type="text"/>			
Relacions Físiques		Igual a		Datació		Criteri datació			
Cobreix a		Cobert per		Interpretació <input type="text"/>		<input type="text"/>			
Farceix a		Farcit per		Trinxera de la claveguera u.e. 133.					
Talla a		Tallat per		Observacions		<input type="text"/>			
Es recolza en		Se li recolza		Afecció No <input type="checkbox"/> Si <input type="checkbox"/> % <input type="text"/> Tipus <input type="text"/>					
Es lliura		Se li lliura		Cotes Sup. <input type="text"/>		Cotes Inf. <input type="text"/>			

Definició UE		Textura		Composició		Sector		1006	
Retall		<input type="text"/>		Geològica <input type="text"/>		<input type="text"/>		Foto. Plan.	
		Color <input type="text"/>		Orgànica <input type="text"/>		Zona <input type="text"/>			
		<input type="text"/>		Artificial <input type="text"/>		<input type="text"/>			
Relacions Físiques		Igual a		Datació		Criteri datació			
Cobreix a		Cobert per		s. XIX-XX <input type="text"/>		<input type="text"/>			
Farceix a		Farcit per		Trinxera de la claveguera u.e. 136.					
Talla a		Tallat per		Observacions		<input type="text"/>			
Es recolza en		Se li recolza							
Es lliura		Se li lliura		Afecció No <input type="checkbox"/> Si <input type="checkbox"/> % <input type="text"/> Tipus <input type="text"/>					
				Cotes Sup. <input type="text"/>		Cotes Inf. <input type="text"/>			

Definició UE		Textura		Composició		Sector		1007	
Retall		<input type="text"/>		Geològica <input type="text"/>		<input type="text"/>		Foto. Plan.	
		Color <input type="text"/>		Orgànica <input type="text"/>		Zona <input type="text"/>			
		<input type="text"/>		Artificial <input type="text"/>		<input type="text"/>			
Relacions Físiques		Igual a		Datació		Criteri datació			
Cobreix a		Cobert per		s. XIX-XX <input type="text"/>		<input type="text"/>			
Farceix a		Farcit per		Trinxera de la claveguera u.e. 137.					
Talla a		Tallat per		Observacions		<input type="text"/>			
Es recolza en		Se li recolza							
Es lliura		Se li lliura		Afecció No <input type="checkbox"/> Si <input type="checkbox"/> % <input type="text"/> Tipus <input type="text"/>					
				Cotes Sup. <input type="text"/>		Cotes Inf. <input type="text"/>			

Definició UE		Textura		Composició		Sector		1008	
Retall		<input type="text"/>		Geològica <input type="text"/>		<input type="text"/>		Foto. Plan.	
		Color <input type="text"/>		Orgànica <input type="text"/>		Zona <input type="text"/>			
		<input type="text"/>		Artificial <input type="text"/>		<input type="text"/>			
Relacions Físiques		Igual a		Datació		Criteri datació			
Cobreix a		Cobert per		s. XVIII o post. <input type="text"/>		<input type="text"/>			
Farceix a		Farcit per		Trinxera de la claveguera u.e. 141.					
Talla a		Tallat per		Observacions		<input type="text"/>			
Es recolza en		Se li recolza							
Es lliura		Se li lliura		Afecció No <input type="checkbox"/> Si <input type="checkbox"/> % <input type="text"/> Tipus <input type="text"/>					
				Cotes Sup. <input type="text"/>		Cotes Inf. <input type="text"/>			

Definició UE		Textura		Composició		Sector		1009	
Retall		<input type="text"/>		Geològica <input type="text"/>		<input type="text"/>		Foto. Plan.	
		Color <input type="text"/>		Orgànica <input type="text"/>		Zona <input type="text"/>			
		<input type="text"/>		Artificial <input type="text"/>		<input type="text"/>			
Relacions Físiques		Igual a		Datació		Criteri datació			
Cobreix a		Cobert per		Interpretació <input type="text"/>		<input type="text"/>			
Farceix a		Farcit per		Trinxera de la claveguera u.e. 155.					
Talla a		Tallat per		Observacions		<input type="text"/>			
Es recolza en		Se li recolza		Afecció No <input type="checkbox"/> Si <input type="checkbox"/> % <input type="text"/> Tipus <input type="text"/>					
Es lliura		Se li lliura		Cotes Sup. <input type="text"/>		Cotes Inf. <input type="text"/>			

Definició UE		Textura		Composició		Sector		1010	
Retall		<input type="text"/>		Geològica <input type="text"/>		<input type="text"/>		Foto. Plan.	
		Color <input type="text"/>		Orgànica <input type="text"/>		Zona <input type="text"/>			
		<input type="text"/>		Artificial <input type="text"/>		<input type="text"/>			
Relacions Físiques		Igual a		Datació		Criteri datació			
Cobreix a		Cobert per		Interpretació <input type="text"/>		<input type="text"/>			
Farceix a		Farcit per		Trinxera de la claveguera u.e. 158.					
Talla a		Tallat per		Observacions		<input type="text"/>			
Es recolza en		Se li recolza		Afecció No <input type="checkbox"/> Si <input type="checkbox"/> % <input type="text"/> Tipus <input type="text"/>					
Es lliura		Se li lliura		Cotes Sup. <input type="text"/>		Cotes Inf. <input type="text"/>			

Definició UE		Textura		Composició		Sector		1011	
Retall		<input type="text"/>		Geològica <input type="text"/>		<input type="text"/>		Foto. Plan.	
		Color <input type="text"/>		Orgànica <input type="text"/>		Zona <input type="text"/>			
		<input type="text"/>		Artificial <input type="text"/>		<input type="text"/>			
Relacions Físiques		Igual a		Datació		Criteri datació			
Cobreix a		Cobert per		Interpretació <input type="text"/>		<input type="text"/>			
Farceix a		Farcit per		Trinxera de la claveguera u.e. 162.					
Talla a		Tallat per		Observacions		<input type="text"/>			
Es recolza en		Se li recolza		Afecció No <input type="checkbox"/> Si <input type="checkbox"/> % <input type="text"/> Tipus <input type="text"/>					
Es lliura		Se li lliura		Cotes Sup. <input type="text"/>		Cotes Inf. <input type="text"/>			

Definició UE		Textura		Composició		Sector		1012	
Retall		<input type="text"/>		Geològica <input type="text"/>		<input type="text"/>		Foto. Plan.	
		Color <input type="text"/>		Orgànica <input type="text"/>		Zona <input type="text"/>			
		<input type="text"/>		Artificial <input type="text"/>		<input type="text"/>			
Relacions Físiques		Igual a		Datació		Criteri datació			
Cobreix a		Cobert per		Interpretació <input type="text"/>		<input type="text"/>			
Farceix a		Farcit per		Trinxera de la claveguera u.e. 163.					
Talla a		Tallat per		Observacions		<input type="text"/>			
Es recolza en		Se li recolza		Afecció No <input type="checkbox"/> Si <input type="checkbox"/> % <input type="text"/> Tipus <input type="text"/>					
Es lliura		Se li lliura		Cotes Sup. <input type="text"/>		Cotes Inf. <input type="text"/>			

Definició UE		Textura		Composició		Sector		1014	
Retall		<input type="text"/>		Geològica <input type="text"/>		<input type="text"/>		Foto. Plan.	
		Color <input type="text"/>		Orgànica <input type="text"/>		Zona <input type="text"/>			
		<input type="text"/>		Artificial <input type="text"/>		<input type="text"/>			
Relacions Físiques		Igual a		Datació		Criteri datació			
Cobreix a		Cobert per		Interpretació <input type="text"/>		<input type="text"/>			
Farceix a		Farcit per		Trinxera de la claveguera u.e. 165.					
Talla a		Tallat per		Observacions		<input type="text"/>			
Es recolza en		Se li recolza		Afecció No <input type="checkbox"/> Si <input type="checkbox"/> % <input type="text"/> Tipus <input type="text"/>					
Es lliura		Se li lliura		Cotes Sup. <input type="text"/>		Cotes Inf. <input type="text"/>			

Definició UE		Textura		Composició		Sector		1015	
Retall		<input type="text"/>		Geològica <input type="text"/>		<input type="text"/>		Foto. Plan.	
		Color <input type="text"/>		Orgànica <input type="text"/>		Zona <input type="text"/>			
		<input type="text"/>		Artificial <input type="text"/>		<input type="text"/>			
Relacions Físiques		Igual a		Datació		Criteri datació			
Cobreix a		Cobert per		Interpretació <input type="text"/>		<input type="text"/>			
Farceix a		Farcit per		Trinxera de la claveguera u.e. 166.					
Talla a		Tallat per		Observacions		<input type="text"/>			
Es recolza en		Se li recolza		Afecció No <input type="checkbox"/> Si <input type="checkbox"/> % <input type="text"/> Tipus <input type="text"/>					
Es lliura		Se li lliura		Cotes Sup. <input type="text"/>		Cotes Inf. <input type="text"/>			

Definició UE		Textura		Composició		Sector		1016	
Retall		<input type="text"/>		Geològica <input type="text"/>		<input type="text"/>		Foto. Plan.	
		Color <input type="text"/>		Orgànica <input type="text"/>		Zona <input type="text"/>			
		<input type="text"/>		Artificial <input type="text"/>		<input type="text"/>			
Relacions Físiques		Igual a		Datació		Criteri datació			
Cobreix a		Cobert per		Interpretació s. XVI - s. XVIII		<input type="text"/>			
Farceix a		Farcit per		Trinxera del mur u.e. 106.					
Talla a		Tallat per		Observacions		<input type="text"/>			
1017									
Es recolza en		Se li recolza		Afecció No <input type="checkbox"/> Si <input type="checkbox"/> % <input type="text"/> Tipus <input type="text"/>					
Es lliura		Se li lliura		Cotes Sup. <input type="text"/> Cotes Inf. <input type="text"/>					

Definició UE		Textura		Composició		Sector		1017	
Estrat		<input type="text"/>		Geològica <input type="text"/>		<input type="text"/>		Foto. Plan.	
		Color <input type="text"/>		Orgànica <input type="text"/>		Zona <input type="text"/>			
		<input type="text"/>		Artificial <input type="text"/>		<input type="text"/>			
Relacions Físiques		Igual a		Datació		Criteri datació			
Cobreix a		Cobert per		Interpretació Ant. fin. s. XVIII		<input type="text"/>			
Farceix a		Farcit per		Estrat d'argila neta.					
Talla a		Tallat per		Observacions		<input type="text"/>			
1016									
Es recolza en		Se li recolza		Afecció No <input type="checkbox"/> Si <input type="checkbox"/> % <input type="text"/> Tipus <input type="text"/>					
Es lliura		Se li lliura		Cotes Sup. <input type="text"/> Cotes Inf. <input type="text"/>					

Definició UE		Textura		Composició		Sector		1018	
Estrat		<input type="text"/>		Geològica <input type="text"/>		<input type="text"/>		Foto. Plan.	
		Color <input type="text"/>		Orgànica <input type="text"/>		Zona <input type="text"/>		110	
		<input type="text"/>		Artificial <input type="text"/>		<input type="text"/>		111	
Relacions Físiques		Igual a		Datació		Criteri datació		112	
Cobreix a		Cobert per		Interpretació s. XXI		<input type="text"/>		113	
Farceix a		Farcit per		Reompliment de la claveguera u.e. 135.				114	
Talla a		Tallat per		Observacions		<input type="text"/>		115	
135									
Es recolza en		Se li recolza		Afecció No <input type="checkbox"/> Si <input type="checkbox"/> % <input type="text"/> Tipus <input type="text"/>					
Es lliura		Se li lliura		Cotes Sup. <input type="text"/> Cotes Inf. <input type="text"/>					

- Inventari de materials

LLISTAT D'INVENTARI DE MATERIALS

Num identificació	Tipus		Centre d'arqueologia urbana de Barcelona
		13104	t.s. itàlica
11000	Prehistòrica	13105	t.s. tardo-itàlica
11001	Neolítica	13106	t.s. sudgàl.lica
11050	del Coure	13107	t.s. marmorata
11100	del Bronze	13108	t.s. hispànica
11101	del Bronze àntic	13109	t.s. hispànica tardana
11102	del Bronze mig	13110	t.s. hispànica indeterminada
11103	del Bronze final	13111	t.s. africana A
12000	Protohistòrica sense determinar	13112	t.s. africana A/D
12001	Feno-púnica indeterminada	13113	t.s. africana A/C
12002	Feno-púnica engalba vermell	13114	t.s. africana C
12003	Feno-púnica engalba negre	13115	t.s. africana D
12004	Feno-púnica comuna	13116	t.s. africana indeterminada
12005	grega d'occident	13117	imitacions t.s. hispànica
12050	roja a torn	13118	t.s. clara B
12051	engalba roja	13119	t.s. lucente
12052	pintada	13120	paleocristiana grisa
12053	comuna ibèrica	13121	paleocristiana ataronjada
12054	grisa de la costa catalana	13122	late Roman C
12055	grollera	13123	produccions orientals
12056	grans recipient d'emmagatzematge	13124	vidrada romana
13001	grega indeterminada	13125	imitacions Clara D
13002	buchero nero	13126	paleocristiana pintada
13003	àtica figures negres	13150	parets fines indeterminades
13004	àtica figures vermelles	13151	p.f. itàliques
13005	àtica vernís negre	13152	p.f. d'Aco
13006	taller de les petites estampetes	13153	p.f. sudgàl.iques
13007	taller de Rhode	13154	p.f. de clorofolla d'ou
13008	taller de Nikia-Ion	13155	p.f. hispàniques
13009	taller pàteres 3 palmetes radials	13156	imitacions parets fines
13050	campaniana/vernís negre indeterminada	13200	llàntia indeterminada
13051	precampaniana	13201	llàntia grega
13052	campaniana A	13202	llàntia republicana
13053	campaniana A tardana	13203	llàntia republicana vernís negre
13054	campaniana B	13204	llàntia imperial
13055	campaniana boide	13205	llàntia imperial de volutes
13056	campaniana C	13206	llàntia imperial de disc
13057	campaniana empuritanà	13207	llàntia imperial de canal
13058	etrusca vernís negre	13208	llàntia africana
13059	imitacions campanianes	13209	llàntia africana paleocristiana
13060	vernís negre púnic	13210	llàntia africana ARS
13100	terra sigil.lata indeterminada	13250	comuna oxidada
13101	presigil.lata	13251	comuna reduïda
13102	t.s. precoç	13252	comuna reduïda baix-imperial
13103	t.s. aretina	13253	comuna engalba blanca

LLISTAT D'INVENTARI DE MATERIALS**Centre d'arqueologia urbana de Barcelona**

13254	comuna engalba negra	14006	comuna reduïda vidrada
13255	comuna engalba vermell	14050	islàmica indeterminada
13256	comuna roig pompeïà	14051	islàmica verd manganés
13257	comuna itàlica	14052	islàmica melada
13258	comuna africana	14053	islàmica corda seca total
13259	comuna empuritanada oxidada	14054	islàmica corda seca parcial
13260	comuna de cuina acurada	14055	islàmica esgrafiada
13261	imitacions comuna africana	14056	islàmica pintada
13262	comuna bescuitada	14057	islàmica dourada (reflex metàl.lic)
13300	àmfora indeterminada	14058	islàmica a motllo
13301	àmfora massaliota	14059	islàmica comú oxidada
13302	àmfora feno-púnica	14060	islàmica comú reduïda
13303	àmfora ebussitana	14100	vidrada blanca
13304	àmfora romana	14101	blanca i blava
13305	àmfora greco-itàlica	14102	blanca i blava de Barcelona
13306	àmfora itàlica	14103	blanca i blava catalana
13307	àmfora gàl.lica	14104	blanca i blava d'orles diverses
13308	àmfora hispànica	14105	blanca i blava de la butifarra
13309	àmfora bética	14106	blanca i blava de l'arracada
13310	àmfora tarraconense	14107	blanca i blava d'influència francesa
13311	àmfora lusitana	14108	blanca i blava de la cirereta
13312	àmfora africana	14109	blanca i blava de faixes o cintes
13313	àmfora oriental	14110	blanca i blava de la Segarra
13314	soports d'àmfores	14111	blanca i blava d'Escornelbou
13315	anforiscos	14112	blanca i blava de la panotxa
13316	disc terra cuïta	14113	blanca i blava regalats
13317	taps	14114	blanca i blava de Poblet
13318	fragments vasos retallats	14115	blanca i blava de sanefa negativa
13319	altres accessoris	14116	blanca i blava de transició
13320	dollia	14117	blanca i blava amb la Tau
13321	àmfora rodia	14118	blanca i blava d'influència de Savona
13322	àmfora corintia	14119	blanca i blava corbata o palmera
13323	àmfora Samos	14120	blanca i blava ditada
13400	comuna a torn oxidada època	14121	blanca i blava de blondes
13401	comuna a mà oxidada època	14122	blanca i blava de Paterna
13402	comuna a torn reduïda època	14123	blanca i blava de Manises
13403	comuna a mà reduïda època	14124	blanca i blava de Manises i groga
13404	comuna oxidada època indeterminada	14125	blanca i blava de la figueta
13405	comuna reduïda època indeterminada	14126	blanca i blava de la cirera
14000	Món Medieval i Modern indeterminat	14128	blanca i blava Paterna-Manises
14001	comuna oxidada a mà	14129	blanca i groga "orla d'influència del
14002	comuna oxidada a torn	14200	reflex metàl.lic
14003	comuna oxidada vidrada	14201	reflex metàl.lic producció catalana
14004	comuna reduïda a mà	14202	reflex metàl.lic de l'ungla
14005	comuna reduïda a torn	14203	reflex metàl.lic de sanefa amb gallons

LLISTAT D'INVENTARI DE MATERIALS

Centre d'arqueologia urbana de Barcelona

14204	reflex metàl.lic de sanefa amb fulles	40007	micaesquist
14205	reflex metàl.lic de sanefa en negatiu	40008	caliça
14206	reflex metàl.lic decoració floral	40009	marbre
14207	reflex metàl.lic de fons picat	40010	alabastre
14208	reflex metàl.lic de pinzell-pinta	40011	conglomerat
14209	reflex metàl.lic decoració geomètrica	40012	travertí
14210	reflex metàl.lic amb lletres o anagrames	40013	pissarra
14211	reflex metàl.lic i blava	40014	pedres precioses
14212	reflex metàl.lic de Paterna	40015	minerals
14213	reflex metàl.lic de Manises	40016	fòssils
14214	reflex metàl.lic Paterna-Manises	40017	rierencs
14215	reflex metàl.lic sanefa reticulada	40018	calcàrea
14250	blanca i manganès	50000	alabastre
14251	bl.mg. blau i manganès	50001	arenisca
14252	bl.mg. verd i manganès	50002	elements ceràmics
14253	bl.mg. verd i manganès de Paterna	50003	estuc / arrebossat
14254	bl.mg. verd i manganès de Manises	50004	fusta
14255	bl.mg. verd i manganès catalana	50005	imbrex
14256	bl.mg. i verd	50006	indeterminat
14257	bl.mg. i policroma	50007	maó
14300	pisa blanca	50008	marbre
14301	pisa decorada	50009	morter
14302	porcelana	50010	mosaic
14303	Pickman / Cartuja	50011	tesseles
14304	d'importació	50012	opus signinum
14305	maiolica ligur	50013	pintura / estuc pintat
14306	policroma	50014	rajoles
14400	vaixella s. XX	50015	tegula
15000	Material ceràmic no recipient	50016	tegula mammata
20000	Metall indeterminat	50017	tegula de suports
20001	bronze	50018	terracotes
20002	ferro	50019	tovots / tapial
20003	plata	50020	cornisa
20004	or	50021	columna
20005	plom	50022	capitel
20006	aleacions diverses	50023	carreu
20007	altres metalls	50024	antefix
20008	coure	50025	canonada
40000	indeterminat	50026	gàrgola
40001	sílex	50027	tubuli
40002	quarç	50028	teula vidrada
40003	jaspi	50029	teula
40004	granit	50030	rajola blanca i blava (XVI)
40005	sorrenca	50031	rajola bl. i blava moderna (XVII-XVIII)
40006	volcànic	50032	rajola policroma (XVIII-XIX)

50033	rajola polícroma anterior al s.XVIII
50034	rajola bl. i blava anterior s.XVIII
50035	canaló
50036	motllura
50037	rajola vidrada
60000	Matèria orgànica general
60001	ós
60002	ivori
60003	closca
60004	fusta treballada
60005	teixit
60006	cuiro
60007	vegetals
60008	paper
60050	restes antropològics
60051	macrofauna
60052	microfauna
60053	fauna aquàtica
60054	malacofauna
60055	fusta no treballada
60056	carbó
60057	granes
60058	fauna terretre no definida
70000	terra
70001	morter
70002	pedra
70003	metall
70004	carbó (anàlisi antracològic)
70005	pol.len
70006	granes
70007	llavors
70008	carbó (C.14)

INVENTARI DE MATERIALS

Secció d'Arqueologia-Museu d'Història de la Ciutat

Num. Intervenció: 003/14

Jaciment:

C/. FLORISTES DE LA RAMBLA, 1-3

Districte
Ciutat Vella

Carrer
Floristes de la Rambla

Parcel.la

Data
2014

Àrea:

Sector:

Àmbit:

UE: 104

Num. Frag.	Class.	Def.Frag.	Tipo.	Tècnica	Pasta	Decoració		Acabats		Cronologia	Observacions
						Int.	Ext.	Int.	Ext.		
1	14003	SF		TO	AO			VI			
1	14003	VO	GIB	TO	AO			VI			
1	14003	VO	GIB	TO	AO			VI			
1	14005	SF			AR						
1	14104	SF	PDA	TO	AO	PI		VI	VI		
3	14300	SF		TO	AO			VI	VI		
1	14303	VO		TO	AO	IS		VI	VI		
1	50030	SF		TO	AO		PI		VI		A la trepa.

Àrea:

Sector:

Àmbit:

UE: 105

Num. Frag.	Class.	Def.Frag.	Tipo.	Tècnica	Pasta	Decoració		Acabats		Cronologia	Observacions
						Int.	Ext.	Int.	Ext.		
1	14003	SF		TO	AO			VI			
1	14105	SF		TO	AO	PI		VI	VI		
1	50033	SF		MO	AO		PI		VI		

Àrea:

Sector:

Àmbit:

UE: 106

Num. Frag.	Class.	Def.Frag.	Tipo.	Tècnica	Pasta	Decoració		Acabats		Cronologia	Observacions
						Int.	Ext.	Int.	Ext.		
1	1	50033	PS		MO	AO		PI		VI	De la vela. Verd.

Àrea:

Sector:

Àmbit:

UE: 107

Num. Frag.	Class.	Def.Frag.	Tipo.	Tècnica	Pasta	Decoració		Acabats		Cronologia	Observacions
						Int.	Ext.	Int.	Ext.		
1	13300	SF		TO	AO						Residual romana.
1	14002	SF		TO	AO						
1	14002	SF		TO	AO						
1	14002	SF		TO	AO						
1	14003	FO		TO	AO			VI			
3	14003	SF		TO	AO			VI			
2	14003	SF		TO	AO			VI			
1	14003	SF		TO	AO		PI	VI	VI		Verd sobre groc.
1	14003	SF		TO	AO			VI			
1	14003	SF		TO	AO			VI	VI		
1	14003	SF		TO	AO			VI	VI		

Àrea:

Sector:

Àmbit:

UE: 107

Num. Frag.	Class.	Def.Frag.	Típo.	Tècnica	Pasta	Decoració		Acabats		Cronologia	Observacions
						Int.	Ext.	Int.	Ext.		
	1	14003	SF		TO	AO			VI		
	1	14003	VO		TO	AO			VI	VI	
	4	14003	SF		TO	AO			VI		
	1	14003	VO	GIB	TO	AO			VI	VI	
	1	14003	VO	PAT	TO	AO			VI	VI	Verd sobre groc clar.
3	1	14003	VO	PDA	TO	AO	PI		VI	VI	Groc sobre marró.
	1	14100	SF		TO	AO			VI		
	1	14100	SF		TO	AO			VI	VI	
	1	14103	SF		TO	AO	PI		VI	VI	
	1	14103	SF		TO	AO	PI		VI	VI	
7	1	14103	VO	ESC	TO	AO	PI		VI	VI	
6	1	14128	VO	ESC	TO	AO	PI		VI	VI	Ave Maria.
	5	14300	SF		TO	AO			VI	VI	
	1	14300	SF		TO	AO			VI	VI	
	1	14300	SF		TO	AO			VI	VI	
	1	14300	NA		TO	AO			VI	VI	
	3	14300	SF		TO	AO			VI	VI	
	1	14300	VO	PAT	TO	AO			VI	VI	
	1	14300	FO	PAT	TO	AO			VI	VI	
2	1	14300	VO	PDA	TO	AO			VI	VI	
5	1	14300	VO	ESC	TO	AO			VI	VI	
	1	14306	SF		TO	AO		PI	VI	VI	Verd, blau i negre.
	1	50014	VO		MO	AO					
	4	50032	VO		MO	AO		PI		VI	De mitja sanefa amb motiu floral
	15	50032	VO		MO	AM		PI		VI	De mitja sanefa amb motiu floral.
	1	50032	VO		MO	AM				VI	
1	4	50032	PS		MO	AO		PI		VI	De mitja sanefa amb motiu floral.
	1	50033	VO		MO	AO		PI		VI	
	1	50037	VO		MO	AO		PI		VI	Blava.
4	1	50037	VO		MO	AO				VI	
	5	60051									

Àrea:

Sector:

Àmbit:

UE: 108

Num. Frag.	Class.	Def.Frag.	Típo.	Tècnica	Pasta	Decoració		Acabats		Cronologia	Observacions
						Int.	Ext.	Int.	Ext.		
	2	14002	SF		TO	AO					

Àrea:

Sector:

Àmbit:

UE: 109

Num. Frag.	Class.	Def.Frag.	Tipo.	Tècnica	Pasta	Decoració		Acabats		Cronologia	Observacions
						Int.	Ext.	Int.	Ext.		
	253	60051		gos							

Àrea:

Sector:

Àmbit:

UE: 109

Num. Frag.	Class.	Def.Frag.	Tipo.	Tècnica	Pasta	Decoració		Acabats		Cronologia	Observacions
						Int.	Ext.	Int.	Ext.		
	2	14003	BE	TO	AO				VI		
	2	14003	SF	TO	AO				VI		
	1	14003	VO	TAP	TO	AO			VI	VI	
	2	14300	SF	TO	AO				VI	VI	
	1	14300	VO	PAT	TO	AO			VI	VI	

Àrea:

Sector:

Àmbit:

UE: 129

Num. Frag.	Class.	Def.Frag.	Tipo.	Tècnica	Pasta	Decoració		Acabats		Cronologia	Observacions
						Int.	Ext.	Int.	Ext.		
	1	14002	SF	TO	AO						
	2	14003	SF	TO	AO				VI		
	1	14003	VO	PAT	TO	AO			VI		
1	1	14100	PS	ESC	TO	AO			VI	VI	
2	1	14100	VO	PDA	TO	AO			VI	VI	
	1	14103	VO	PDA	TO	AO	PI		VI	VI	
3	1	14208	VO	ESC	TO	AO	PI		VI	VI	
	1	20002	PS	varilla							
	5	60051									

Àrea:

Sector:

Àmbit:

UE: 130

Num. Frag.	Class.	Def.Frag.	Tipo.	Tècnica	Pasta	Decoració		Acabats		Cronologia	Observacions
						Int.	Ext.	Int.	Ext.		
	1	14003	SF	TO	AO				VI		
	1	14003	SF	TO	AO				VI	VI	
1	1	14103	VO	PAT	TO	AO	PI		VI	VI	
	1	14300	SF	TO	AO				VI	VI	
	48	60051									

Àrea:

Sector:

Àmbit:

UE: 138

Num. Frag.	Class.	Def.Frag.	Típo.	Tècnica	Pasta	Decoració		Acabats		Cronologia	Observacions
						Int.	Ext.	Int.	Ext.		

Àrea:

Sector:

Àmbit:

UE: 138

Num. Frag.	Class.	Def.Frag.	Típo.	Tècnica	Pasta	Decoració		Acabats		Cronologia	Observacions
						Int.	Ext.	Int.	Ext.		
1	14002	SF		TO	AO						
2	14003	SF		TO	AO			VI			
1	14003	SF		TO	AO			VI			
1	14100	SF		TO	AO			VI	VI		
161	60051										

Àrea:

Sector:

Àmbit:

UE: 140

Num. Frag.	Class.	Def.Frag.	Típo.	Tècnica	Pasta	Decoració		Acabats		Cronologia	Observacions
						Int.	Ext.	Int.	Ext.		
1	14003	SF		TO	AO			VI	VI		
2	14003	SF		TO	AO			VI			
1	14003	FO		TO	AO			VI	VI		Amb peu.
1	14003	VO	CAS	TO	AO			VI	VI		
1	14003	VO	PDA	TO	AO	PI		VI	VI		Groc sobre marró.
1	14103	VO	PAT	TO	AO	PI		VI	VI		
1	14300	FO		TO	AO			VI	VI		Amb peu.
1	14306	PAT		TO	AO	PI		VI	VI		
1	14306	SF		TO	AO	PI		VI	VI		
3	50037	SF		MO	AO				VI		

Àrea:

Sector:

Àmbit:

UE: 142

Num. Frag.	Class.	Def.Frag.	Típo.	Tècnica	Pasta	Decoració		Acabats		Cronologia	Observacions
						Int.	Ext.	Int.	Ext.		
1	14002	SF		TO	AO						
1	14003	NA		TO	AO				VI		

Àrea:

Sector:

Àmbit:

UE: 147

Num. Frag.	Class.	Def.Frag.	Típo.	Tècnica	Pasta	Decoració		Acabats		Cronologia	Observacions
						Int.	Ext.	Int.	Ext.		
1	14003	SF		TO	AO			VI			

Àrea:

Sector:

Àmbit:

UE: 148

Num. Frag.	Class.	Def.Frag.	Típo.	Tècnica	Pasta	Decoració		Acabats		Cronologia	Observacions
						Int.	Ext.	Int.	Ext.		
224	60051		gos								

Àrea:

Sector:

Àmbit:

UE: 156

Num. Frag.	Class.	Def.Frag.	Tipo.	Tècnica	Pasta	Decoració		Acabats		Cronologia	Observacions
						Int.	Ext.	Int.	Ext.		

Àrea:

Sector:

Àmbit:

UE: 156

Num. Frag.	Class.	Def.Frag.	Tipo.	Tècnica	Pasta	Decoració		Acabats		Cronologia	Observacions
						Int.	Ext.	Int.	Ext.		

	1	14003	NA		TO	AO			VI			
	1	14003	SF		TO	AO			VI			
	1	14003	VO	BAC	TO	AO			VI			
	1	14103	SF		TO	AO	PI		VI			
	1	14103	SF		TO	AO	PI		VI	VI		
	1	14103	SF		TO	AO		PI	VI	VI		
	1	14300	SD		TO	AO			VI	VI		
	3	14300	FO	PAT	TO	AO			VI	VI		
	4	60051										

Àrea:

Sector:

Àmbit:

UE: 167

Num. Frag.	Class.	Def.Frag.	Tipo.	Tècnica	Pasta	Decoració		Acabats		Cronologia	Observacions
						Int.	Ext.	Int.	Ext.		

	1	13250	FO		TO	AO					Residual romana.
	1	14002	FO		TO	AO					
	1	14003	VO	TAP	TO	AO			VI	VI	
1	1	14003	VO	PDA	TO	AO			VI	VI	
	1	14100	FO		TO	AO			VI	VI	
	1	14100	SF		TO	AO			VI	VI	
	1	14101	SF		TO	AO	PI		VI	VI	
	1	30000	VO								
	1	30000	SF								
	1	60051									

Àrea:

Sector:

Àmbit:

UE: 190

Num. Frag.	Class.	Def.Frag.	Tipo.	Tècnica	Pasta	Decoració		Acabats		Cronologia	Observacions
						Int.	Ext.	Int.	Ext.		

	1	14002	SF		TO	AO						
	1	14003	SF		TO	AO			VI	VI		
2	1	14003	VO	GIB	TO	AO			VI			
1	1	14300	VO	xicra	TO	AO			VI	VI		
	4	50029	SF		MO	AO					Expurgats.	
	2	60051										
	3	60051										

Àrea:

Sector:

Àmbit:

UE: 192

Num. Frag.	Class.	Def.Frag.	Tipo.	Tècnica	Pasta	Decoració		Acabats		Cronologia	Observacions
						Int.	Ext.	Int.	Ext.		

Àrea:

Sector:

Àmbit:

UE: 192

Num. Frag.	Class.	Def.Frag.	Tipo.	Tècnica	Pasta	Decoració		Acabats		Cronologia	Observacions
						Int.	Ext.	Int.	Ext.		

1	1	14003	VO	CAS	TO	AO			VI		
2	1	14003	VO	GIB	TO	AO			VI		

- Inventari fotogràfic

003/14

Num. Foto

Sector

1

Descripció

Vista des del nord-est dels nivells d'argila u.e. 107 al perfil de la rasa i u.e. 111 al fons, amb el conjunt de serveis d'època contemporània u.e. 102, 103 i 101.

UE 107 111 101 102 103

2

Descripció

Vista des de l'est dels nivells d'argila u.e. 107 al perfil de la rasa i u.e. 111 al fons, amb el conjunt de serveis d'època contemporània u.e. 102, 103 i 111.

UE 107 111 101 102 103

3

Descripció

Vista des del sud-est de la claceguera u.e. 105 amb els serveis contemporanis u.e. 101 a l'esquerra i u.e. 103 a la dreta i l'argila u.e. 111 al fons de la rasa.

UE 105 101 103 111

4

Descripció

Vista des del sud-est de la claceguera u.e. 105 amb els serveis contemporanis u.e. 101 a l'esquerra i u.e. 103 a la dreta i l'argila u.e. 111 al fons de la rasa.

UE 105 101 103 111

5

Descripció

Vista des del sud-est de la claceguera u.e. 105 amb els serveis contemporanis u.e. 101 a l'esquerra i u.e. 103 a la dreta i l'argila u.e. 111 al fons de la rasa.

UE 105 101 103 111

6

Descripció

Vista des del sud-est de la claceguera u.e. 105 amb els serveis contemporanis u.e. 101 a l'esquerra i u.e. 103 a la dreta i l'argila u.e. 111 al fons de la rasa.

UE 105 101 103 111

003/14

Num. Foto

Sector

7

Descripció

Vista des del sud-est de la claceguera u.e. 105 amb els serveis contemporanis u.e. 101 a l'esquerra i u.e. 103 a la dreta i l'argila u.e. 111 al fons de la rasa.

UE 105 101 103 111

8

Descripció

Vista des del sud-est de la claveguera u.e. 113 al perfil de la rasa, coberta per les argiles u.e. 107 i tallant les argiles u.e. 111, amb la claveguera u.e. 105 a la dreta.

UE 113 107 111 105 101 103

9

Descripció

Vista des del sud-est de la claveguera u.e. 113 al perfil de la rasa, coberta per les argiles u.e. 107 i tallant les argiles u.e. 111, amb la claveguera u.e. 105 a la dreta.

UE 113 107 111 105 101 103

10

Descripció

Vista des de l'est de la claveguera u.e. 113 al perfil de la rasa, coberta per les argiles u.e. 107 i tallant les argiles u.e. 111, amb la claveguera u.e. 105 a la dreta.

UE 113 107 111 105 101 103

11

Descripció

Vista des de l'est de la claveguera u.e. 104 amb l'arqueta u.e. 112 a la dreta i els serveis contemporanis u.e. 101 damunt i u.e. 103 davant

UE 104 112 101 103

12

Descripció

Vista des del nord-est de la claveguera u.e. 104 amb l'arqueta u.e. 112 davant i els serveis contemporanis u.e. 101 damunt i u.e. 103 a l'esquerra

UE 104 112 101 103

003/14

Num. Foto

Sector

13

Descripció

Vista des del nord-est de la claveguera u.e. 104 amb l'arqueta u.e. 112 davant i els serveis contemporanis u.e. 101 damunt i u.e. 103 a l'esquerra

UE 104 112 101 103

14

Descripció

Vista des de l'est de la claveguera u.e. 104 amb l'arqueta u.e. 112 a la dreta i els serveis contemporanis u.e. 101 damunt i u.e. 103 davant

UE 104 112 101 103

15

Descripció

Vista des del su-est de la claveguera u.e. 104 amb els serveis contemporanis u.e. 101 i u.e. 103 damunt.

UE 104 101 103

16

Descripció

Vista des del su-est de la claveguera u.e. 104 amb els serveis contemporanis u.e. 101 i u.e. 103 damunt.

UE 104 101 103

17

Descripció

Vista en detall des de l'est de la claveguera u.e. 104 amb l'arqueta u.e. 112 a la dreta i els serveis contemporanis u.e. 101 damunt i u.e. 103 davant

UE 104 112 101 103

18

Descripció

Vista des del sud-est del rebliment u.e. 108 de la fosa d'enterrament u.e. 110 de l'esquelet de gos u.e. 109, que talla les argiles u.e. 111.

UE 108 110 111 101 103

003/14

Num. Foto

Sector

19

Descripció

Vista des del sud-est del rebliment u.e. 108 de la fosa d'enterrament u.e. 110 de l'esquelet de gos u.e. 109, que talla les argiles u.e. 111.

UE 108 110 111 101 103

20

Descripció

Vista des del sud-est del rebliment u.e. 108 de la fosa d'enterrament u.e. 110 de l'esquelet de gos u.e. 109, que talla les argiles u.e. 111.

UE 108 110 101 103

21

Descripció

Vista des de l'est del rebliment u.e. 108 de la fosa d'enterrament u.e. 110 de l'esquelet de gos u.e. 109, que talla les argiles u.e. 111.

UE 108 110 101 103

22

Descripció

Vista des de l'est del rebliment u.e. 108 de la fosa d'enterrament u.e. 110 de l'esquelet de gos u.e. 109, que talla les argiles u.e. 111.

UE 108 110 101 103

23

Descripció

Vista des de l'est del rebliment u.e. 108 de la fosa d'enterrament u.e. 110 de l'esquelet de gos u.e. 109, que talla les argiles u.e. 111.

UE 108 110 101 103

24

Descripció

Vista des de l'est del rebliment u.e. 108 de la fosa d'enterrament u.e. 110 de l'esquelet de gos u.e. 109, que talla les argiles u.e. 111.

UE 108 110 111 103

003/14

Num. Foto

Sector

25

Descripció

Vista des de l'est de la claveguera u.e. 104 una vegada desmuntada, amb l'arqueta u.e. 112 a la dreta i els serveis contemporanis u.e. 101 damunt i u.e. 103 davant

UE 104 112 101 103

26

Descripció

Vista des de l'est de la coberta de pedres de la claveguera u.e. 105 , amb l'envà u.e. 106 a l'esquerra.

UE 105 106 101 103

27

Descripció

Vista des del sud-est de la coberta de pedres de la claveguera u.e. 105 , amb l'envà u.e. 106 davant.

UE 105 106 101 103

28

Descripció

Vista zenital des de l'est de la coberta de pedres de la claveguera u.e. 105 , amb l'envà u.e. 106 a l'esquerra.

UE 105 106 101 103

29

Descripció

Vista des del sud-est de la claveguera u.e. 105, amb l'envà u.e. 106 a la dreta.

UE 105 106 101 103

30

Descripció

Vista des de l'est de la claveguera u.e. 105 a la dreta, amb l'envà u.e. 106 davant i la claveguera u.e. 113 a l'esquerra al fons de la rasa.

UE 105 106 113 101 103 111

003/14

Num. Foto

Sector

31

Descripció

Vista des de l'est de la claveguera u.e. 113 al fons de la rasa, amb l'envà u.e. 106 davant i la claveguera u.e. 105 a la dreta.

UE 113 105 106 111 101 103

32

Descripció

Vista des del sud-est de la claveguera u.e. 105 amb l'envà u.e. 106 a la dreta i la claveguera u.e. 105 a l'esquerra al fons de la rasa.

UE 105 106 113 111 101 103

33

Descripció

Vista des del sud-est de la claveguera u.e. 105 amb l'envà u.e. 106 a la dreta i la claveguera u.e. 105 a l'esquerra al fons de la rasa.

UE 105 106 113 111 101 103

34

Descripció

Vista des del sud-est de la claveguera u.e. 105 amb l'envà u.e. 106 a la dreta i la claveguera u.e. 105 a l'esquerra al fons de la rasa.

UE 105 106 113 111 101 103

35

Descripció

Vista des del sud-est de la cara sud de la claveguera u.e. 105, amb la canonada u.e. 102 que la travessa i la claveguera u.e. 113 a l'esquerra.

UE 105 102 113 111 101 103

36

Descripció

Vista des de l'est de l'enderroc de pedres u.e. 117, que cobreix la claveguera u.e. 113.

UE 117 113 111 101

003/14

Num. Foto

Sector

37

Descripció

Vista des del nord-oest de la claveguera u.e. 105 amb l'envà u.e. 106 a l'esquerra.

UE 105 106 111 101 103

38

Descripció

Vista des del nord-oest de la claveguera u.e. 105 amb l'envà u.e. 106 a l'esquerra.

UE 105 106 111 101 103

39

Descripció

Vista des de l'est del rebliment u.e. 108 de la fosa d'enterrament u.e. 110 de l'esquelet de gos u.e. 109, que talla les argiles u.e. 111.

UE 108 110 111 101 103

40

Descripció

Vista des de l'est del rebliment u.e. 108 de la fosa d'enterrament u.e. 110 de l'esquelet de gos u.e. 109, que talla les argiles u.e. 111.

UE 108 110 111 101 103

41

Descripció

Vista des de l'est de l'esquelet de gos u.e. 109, enterrat a la fosa u.e. 110 que talla les argiles u.e. 111.

UE 108 110 111 101 103

42

Descripció

Vista des de l'est de l'esquelet de gos u.e. 109, enterrat a la fosa u.e. 110 que talla les argiles u.e. 111.

UE 108 110 111 101 103

003/14

Num. Foto

Sector

43

Descripció

Vista des del nord-est de l'esquelet de gos u.e. 109, enterrat a la fosa u.e. 110 que talla les argiles u.e. 111.

UE 108 110 111 101 103

44

Descripció

Vista des del nord-est de l'esquelet de gos u.e. 109, enterrat a la fosa u.e. 110 que talla les argiles u.e. 111.

UE 108 110 111 101 103

45

Descripció

Vista zenital des de l'est de l'esquelet de gos u.e. 109, enterrat a la fosa u.e. 110 que talla les argiles u.e. 111.

UE 108 110 111 101 103

46

Descripció

Vista des del nord-est de l'esquelet de gos u.e. 109, enterrat a la fosa u.e. 110 que talla les argiles u.e. 111.

UE 108 110 111 101 103

47

Descripció

Vista des de l'est de la claveguera u.e. 113 al fons de la rasa, amb els serveis contemporanis u.e. 101 damunt i u.e. 103 davant, coberta per les argiles u.e. 107 i que talla les argiles u.e. 111

UE 113 107 111 101 103

48

Descripció

Vista des del sud-est de la claveguera u.e. 113 al fons de la rasa, amb l'enterrament del gos u.e. 109 que talla les argiles u.e. 111.

UE 113 109 110 111 101 103

003/14

Num. Foto

Sector

49

Descripció

Vista des del sud-est de la claveguera u.e. 113 al fons de la rasa, amb l'enterrament del gos u.e. 109 que talla les argiles u.e. 111.

UE 113 109 110 111 101 103

50

Descripció

Vista des del nord-est de la claveguera u.e. 113 al fons de la rasa, amb l'enterrament del gos u.e. 109 que talla les argiles u.e. 111

UE 113 109 110 111 101 103

51

Descripció

Vista des del nord-est de la claveguera u.e. 113 al fons de la rasa, amb l'enterrament del gos u.e. 109 que talla les argiles u.e. 111

UE 113 109 110 111 101 103

52

Descripció

Vista general des del sud-est de la claveguera u.e. 113 al fons de la rasa, amb l'enterrament del gos u.e. 109 que talla les argiles u.e. 111.

UE 113 109 110 111 101 103

53

Descripció

Vista general des del sud-est de la claveguera u.e. 113 al fons de la rasa, amb l'enterrament del gos u.e. 109 que talla les argiles u.e. 111.

UE 113 109 110 111 101 103

54

Descripció

Vista general des del sud-est de la claveguera u.e. 113 al fons de la rasa, amb l'enterrament del gos u.e. 109 que talla les argiles u.e. 111.

UE 113 109 110 111 101 103

003/14

Num. Foto

Sector

55

Descripció

Vista des de l'est de les clavegueres u.e. 120 a l'esquerra i u.e. 121 a la dreta, que tallen les argiles u.e. 111, amb els serveis contemporanis u.e. 101 i 103 damunt.

UE 120 121 111 101 103

56

Descripció

Vista des de l'est de la claveguera u.e. 121, que talla les argiles u.e. 111, amb els serveis contemporanis u.e. 101 i 103 damunt.

UE 121 111 101 103

57

Descripció

Vista des de l'est del rebliment u.e. 122 del dipòsit u.e. 123, amb els serveis contemporanis u.e. 101 i 103 damunt.

UE 122 123 101 103

58

Descripció

Vista des de l'est del rebliment u.e. 122 del dipòsit u.e. 123, amb els serveis contemporanis u.e. 101 i 103 damunt.

UE 122 123 101 103

59

Descripció

Vista des del nord-est del rebliment u.e. 122 del dipòsit u.e. 123, amb els serveis contemporanis u.e. 101 i 103 damunt.

UE 122 123 101 103

60

Descripció

Vista des del nord-est del rebliment u.e. 122 del dipòsit u.e. 123, amb els serveis contemporanis u.e. 101 i 103 damunt.

UE 122 123 101 103

003/14

Num. Foto

Sector

61

Descripció

Vista des del sud-est del rebliment u.e. 122 del dipòsit u.e. 123, amb els serveis contemporanis u.e. 101 i 103 damunt.

UE 122 123 101 103

62

Descripció

Vista des del sud-est del rebliment u.e. 122 del dipòsit u.e. 123, amb els serveis contemporanis u.e. 101 i 103 damunt.

UE 122 123 101 103

63

Descripció

Vista des del sud-est del rebliment u.e. 122 del dipòsit u.e. 123, amb els serveis contemporanis u.e. 101 i 103 damunt.

UE 122 123 101 103

64

Descripció

Vista des del sud-est del rebliment u.e. 122 del dipòsit u.e. 123, amb els serveis contemporanis u.e. 101 i 103 damunt.

UE 122 123 101 103

65

Descripció

Vista des del sud-est del rebliment u.e. 122 del dipòsit u.e. 123, amb els serveis contemporanis u.e. 101 i 103 damunt.

UE 122 123 101 103

66

Descripció

Vista des de l'est de la claveguera u.e. 125, amb els serveis contemporanis u.e. 101 i 103 damunt.

UE 125 101 103

003/14

Num. Foto

Sector

67

Descripció

Vista des del nord-est de la claveguera u.e. 125, amb els serveis contemporanis u.e. 101 i 103 damunt.

UE 125 101 103

68

Descripció

Vista des del nord-est de la claveguera u.e. 125, amb els serveis contemporanis u.e. 101 i 103 damunt.

UE 125 101 103

69

Descripció

Vista des del sud-est de la claveguera u.e. 125, amb els serveis contemporanis u.e. 101 i 103 damunt.

UE 125 101 103

70

Descripció

Vista zenital des de l'est de la claveguera u.e. 125, amb els serveis contemporanis u.e. 101 i 103 damunt.

UE 125 101 103

71

Descripció

Vista zenital des de l'oest de la claveguera u.e. 125, amb els serveis contemporanis u.e. 101 i 103 damunt.

UE 125 101 103

72

Descripció

Vista des de l'est del rebliment de cargols u.e. 124 de la claveguera u.e. 125, amb els serveis contemporanis u.e. 101 i 103 damunt.

UE 124 125 101 103

003/14

Num. Foto

Sector

73

Descripció

Vista des del nord-est del rebliment de cargols u.e. 124 de la claveguera u.e. 125, amb els serveis contemporanis u.e. 101 i 103 damunt.

UE 124 125 101 103

74

Descripció

Vista des de l'est de la claveguera u.e. 158.

UE 158

75

Descripció

Vista des del nord-est de la claveguera u.e. 158.

UE 158

76

Descripció

Vista des del nord-est de les argiles u.e. 111.

UE 111

77

Descripció

Vista des del nord-est de les argiles u.e. 111.

UE 111

78

Descripció

Vista des de l'est de la claveguera u.e. 152 amb l'arqueta u.e. 183 a la dreta, i els serveis contemporanis u.e. 101 i 103 damunt.

UE 152 183 101 103

003/14

Num. Foto

Sector

79

Descripció

Vista des de l'est de la claveguera u.e. 152 amb l'arqueta u.e. 183 a la dreta, i els serveis contemporanis u.e. 101 i 103 damunt.

UE 152 183 101 103

80

Descripció

Vista des de l'est de la claveguera u.e. 152 amb l'arqueta u.e. 183 a la dreta, i els serveis contemporanis u.e. 101 i 103 damunt.

UE 152 183 101 103

81

Descripció

Vista des del sud-est de la claveguera u.e. 152 amb l'arqueta u.e. 183 darrere, i els serveis contemporanis u.e. 101 i 103 damunt.

UE 152 183 101 103

82

Descripció

Vista des del sud-est de la claveguera u.e. 152 amb l'arqueta u.e. 183 darrere, i els serveis contemporanis u.e. 101 i 103 damunt.

UE 152 183 101 103

83

Descripció

Vista en detall des del sud-est de la claveguera u.e. 152 amb l'arqueta u.e. 183 darrere, i els serveis contemporanis u.e. 101 i 103 damunt.

UE 152 183 101 103

84

Descripció

Vista des del nord-est de l'arqueta u.e. 183 amb la claveguera u.e. 152 darrere, i els serveis contemporanis u.e. 101 i 103 damunt.

UE 183 152 101 103

003/14

Num. Foto

Sector

85

Descripció

Vista des del nord-est de l'arqueta u.e. 183 amb la claveguera u.e. 152 darrere, i els serveis contemporanis u.e. 101 i 103 damunt.

UE 183 152 101 103

86

Descripció

Vista zenital des de l'oest de la claveguera u.e. 152 amb l'arqueta u.e. 183 a l'esquerra, i els serveis contemporanis u.e. 101 i 103 damunt.

UE 152 183 101 103

87

Descripció

Vista zenital des del nord-oest de la claveguera u.e. 152 amb l'arqueta u.e. 183 davant, i els serveis contemporanis u.e. 101 i 103 damunt.

UE 152 183 101 103

88

Descripció

Vista des del sud de l'interior de la claveguera u.e. 152.

UE 152

89

Descripció

Vista des de l'oest de l'interior de la claveguera u.e. 152.

UE 152

90

Descripció

Vista des del nord-est de l'interior de la claveguera u.e. 152, amb l'arqueta u.e. 183 a l'esquerra.

UE 152 183

003/14

Num. Foto

Sector

91

Descripció

Vista des del nord-est de la fosa d'enterrament u.e. 110 del gos u.e. 109, que talla les argiles u.e. 111.

UE 110 111

92

Descripció

Vista des del nord-est de la fosa d'enterrament u.e. 110 del gos u.e. 109, que talla les argiles u.e. 111.

UE 110 111

93

Descripció

Vista des de l'est de la fosa d'enterrament u.e. 110 del gos u.e. 109, que talla les argiles u.e. 111.

UE 110 111

94

Descripció

Vista des de l'est de les clavegueres u.e. 132 a la dreta i u.e. 133 a l'esquerra, amb els serveis contemporanis u.e. 101 i 103 damunt.

UE 132 133 101 103

95

Descripció

Vista des de l'est de la claveguera u.e. 133, amb els serveis contemporanis u.e. 101 i 103 damunt.

UE 133 101 103

96

Descripció

Vista des del sud-est de la paret de la claveguera u.e. 133, amb els serveis contemporanis u.e. 101 i 103 damunt.

UE 133 101 103

003/14

Num. Foto

Sector

97

Descripció

Vista des del sud-est de la claveguera u.e. 133 davant i les clavegueres u.e. 132, 131 i 120 succesivament darrere.

UE 133 131 132 120 101 103

98

Descripció

Vista des de l'est de la claveguera u.e. 132, amb la claveguera u.e. 131 a la dreta i els serveis contemporanis u.e. 101 i 103 damunt.

UE 132 133 101 103

99

Descripció

Vista des del nord-est de la claveguera u.e. 132, amb les clavegueres u.e. 133 a l'esquerra i u.e. 131 a la dreta i els serveis contemporanis u.e. 101 i 103 damunt.

UE 132 131 133 101 103

100

Descripció

Vista des de l'est de la claveguera u,e, 104 una vegada desmuntada, amb la claveguera u.e. 113 també desmuntada a sota reblerta per u.e. 178 i les argiles u.e. 111 al fons de la rasa.

UE 104 113 178 111

101

Descripció

Vista des del nord-est de la claveguera u,e, 104 una vegada desmuntada, amb la claveguera u.e. 113 també desmuntada a sota reblerta per u.e. 178 i les argiles u.e. 111 al fons de la rasa.

UE 104 113 178 111

102

Descripció

Vista des del nord-est de la claveguera u,e, 104 una vegada desmuntada, amb la claveguera u.e. 113 també desmuntada a sota reblerta per u.e. 178 i les argiles u.e. 111 al fons de la rasa.

UE 104 113 178 111

003/14

Num. Foto

Sector

103

Descripció

Vista cenital des de l'est e la claveguera u.e, 104 una vegada desmuntada, amb la claveguera u.e. 113 també desmuntada a sota reblerta per u.e. 178 i les argiles u.e. 111 al fons de la rasa.

UE 104 113 178 111

104

Descripció

Vista en detall des del nord-est de la claveguera u.e, 113 una vegada desmuntada, reblerta per u.e. 178, amb la claveguera u.e. 104 damunt i les argiles u.e. 111 al fons de la rasa.

UE 113 178 104 111

105

Descripció

Vista des de l'est de les clavegueres u.e. 120 a la dreta i u.e. 131 a l'esquerra, amb els serveis contemporanis u.e. 101 i 103 damunt.

UE 120 131 101 103

106

Descripció

Vista des del sud-est de la claveguera u.e. 131 amb les clavegueres u.e. 120 darrere i u.e. 132 davant, i els serveis contemporanis u.e. 101 i 103 damunt.

UE 131 120 132 101 103

107

Descripció

Vista des del sud-est de la claveguera u.e. 131 amb la claveguera u.e. 120 darrere i els serveis contemporanis u.e. 101 i 103 damunt.

UE 131 120 101 103

108

Descripció

Vista des del sud-est de la claveguera u.e. 131 amb les clavegueres u.e. 120 darrere i u.e. 132 davant, i els serveis contemporanis u.e. 101 i 103 damunt.

UE 131 120 132 101 103

003/14

Num. Foto

Sector

109

Descripció

Vista zenital des de l'est de la claveguera u.e. 131 i de l'interior de la claveguera u.e. 120 reblerta per u.e. 175.

UE 131 120 175

110

Descripció

Vista des de l'est de la claveguera u.e. 135 amb la reparació contemporània u.e. 134, reblerta per u.e. 1018.

UE 135 134 1018

111

Descripció

Vista des del sud-est de la claveguera u.e. 135 amb la reparació contemporània u.e. 134, reblerta per u.e. 1018.

UE 135 134 1018

112

Descripció

Vista zenital des del nord-est de la claveguera u.e. 135 amb la reparació contemporània u.e. 134, reblerta per u.e. 1018.

UE 135 134 1018

113

Descripció

Vista des del nord-est de la claveguera u.e. 135 amb la reparació contemporània u.e. 134, reblerta per u.e. 1018.

UE 135 134 1018 101 103

114

Descripció

Vista zenital des de l'est de la claveguera u.e. 135 amb la reparació contemporània u.e. 134, reblerta per u.e. 1018.

UE 135 134 1018 101 103

003/14

Num. Foto

Sector

115

Descripció

Vista zenital des de l'oest de la claveguera u.e. 135 amb la reparació contemporània u.e. 134, reblerta per u.e. 1018.

UE 135 134 1018 101 103

116

Descripció

Vista des del sud-est de la paret de la claveguera u.e. 135 amb la reparació contemporània u.e. 134.

UE 135 134 101 103

117

Descripció

Vista des de l'est de la claveguera u.e. 132 amb la claveguera u.e. 131 a la dreta i els serveis contemporanis u.e. 101 i 103 damunt.

UE 132 131 101 103

118

Descripció

Vista des del sud-est de la claveguera u.e. 132 amb les clavegueres u.e. 131, u.e. 120 i u.e. 121 succesivament darrere, i els serveis contemporanis u.e. 101 i 103 damunt.

UE 132 131 120 121 101 103

119

Descripció

Vista des del sud-est de la claveguera u.e. 132 amb la claveguera u.e. 131 darrere i els serveis contemporanis u.e. 101 i 103 damunt.

UE 132 131 101 103

120

Descripció

Vista zenital des del sud-est de la claveguera u.e. 132 amb els serveis contemporanis u.e. 101 i 103 damunt.

UE 132 101 103

003/14

Num. Foto

Sector

121

Descripció

Vista des de l'est de la claveguera u.e. 131 amb la claveguera u.e. 120 a la dreta i u.e. 132 a l'esquerra, i els serveis contemporanis u.e. 101 i 103 damunt.

UE 131 120 132 101 103

122

Descripció

Vista des de l'est de la claveguera u.e. 131 amb la claveguera u.e. 120 a la dreta i els serveis contemporanis u.e. 101 i 103 damunt.

UE 131 120 101 103

123

Descripció

Vista des del sud-est de la claveguera u.e. 131 amb la claveguera u.e. 120 darrere i els serveis contemporanis u.e. 101 i 103 damunt.

UE 131 120 101 103

124

Descripció

Vista zenital des de l'est de la claveguera u.e. 131 amb la claveguera u.e. 120 a la dreta i els serveis contemporanis u.e. 101 i 103 damunt.

UE 131 120 101 103

125

Descripció

Vista zenital des de l'est de la claveguera u.e. 131 amb la claveguera u.e. 120 a la dreta i els serveis contemporanis u.e. 101 i 103 damunt.

UE 131 120 101 103

126

Descripció

Vista des de l'est de la claveguera u.e. 121, amb els serveis contemporanis u.e. 101 i 103 damunt.

UE 121 101 103

003/14

Num. Foto

Sector

127

Descripció

Vista des del sud-est de la claveguera u.e. 121, amb els serveis contemporanis u.e. 101 i 103 damunt.

UE 121 101 103

128

Descripció

Vista des del nord-est de la claveguera u.e. 121, amb els serveis contemporanis u.e. 101 i 103 damunt.

UE 121 101 103

129

Descripció

Vista des del nord-est de la claveguera u.e. 121, amb les clavegueres u.e. 120, 131 i 132 succesivament darrere, i els serveis contemporanis u.e. 101 i 103 damunt.

UE 121 120 131 132 101 103

130

Descripció

Vista des del nord-est de la claveguera u.e. 121, amb els serveis contemporanis u.e. 101 i 103 damunt.

UE 121 101 103

131

Descripció

Vista des del nord-est de la claveguera u.e. 121, amb les clavegueres u.e. 120, 131 i 132 succesivament darrere, i els serveis contemporanis u.e. 101 i 103 damunt.

UE 121 120 131 132 101 103

132

Descripció

Vista zenital des de l'oest de la claveguera u.e. 121, amb els serveis contemporanis u.e. 101 i 103 damunt.

UE 121 101 103

003/14

Num. Foto

Sector

133

Descripció

Vista zenital des de l'oest de la claveguera u.e. 121, amb els serveis contemporanis u.e. 101 i 103 damunt.

UE 121 101 103

134

Descripció

Vista des de l'est de les clavegueres u.e. 136 i 137.

UE 136 137 101 103

135

Descripció

Vista des del nord-est de les clavegueres u.e. 136 i 137.

UE 136 137 101 103

136

Descripció

Vista des del sud-est de les clavegueres u.e. 136 i 137.

UE 136 137 101 103

137

Descripció

Vista des de l'est de les clavegueres u.e. 136 i 137.

UE 136 137 101 103

138

Descripció

Vista des de l'est de l'interior de la claveguera u.e. 132.

UE 132 101 103

003/14

Num. Foto

Sector

139

Descripció

Vista des del sud-est de l'interior de la claveguera u.e. 132.

UE 132 131 101 103

140

Descripció

Vista des del sud-est de l'interior de la claveguera u.e. 132.

UE 132 131 101 103

141

Descripció

Vista zenital des del nord-oest de l'interior de la claveguera u.e. 132.

UE 132 101 103

142

Descripció

Vista des del nord-est de la claveguera u.e. 141 i l'arqueta u.e. 183 darrere.

UE 141 183 101 103

143

Descripció

Vista des de l'est de la claveguera u.e. 141 i l'arqueta u.e. 183 a l'esquerra.

UE 141 183 101 103

144

Descripció

Vista des de l'est de la claveguera u.e. 141 i l'arqueta u.e. 183 a l'esquerra.

UE 141 183 101 103

145

Descripció

Vista des del nord-est de la claveguera u.e. 141 i l'arqueta u.e. 183 darrere.

UE 141 183 101 103

003/14

Num. Foto

Sector

146

Descripció

Vista des del nord-est de la claveguera u.e. 135 una vegada desmuntada.

UE 135 101 103

147

Descripció

Vista des de l'est de la claveguera u.e. 135 una vegada desmuntada.

UE 135 101 103

148

Descripció

Vista des de l'est del mur u.e. 139.

UE 139 101 103

149

Descripció

Vista des del nord-est del mur u.e. 139.

UE 139 101 103

150

Descripció

Vista des del sud-est del mur u.e. 139.

UE 139 101 103

151

Descripció

Vista des del sud-est del mur u.e. 139.

UE 139 101 103

152

Descripció

Vista zenital des de l'est del mur u.e. 139.

UE 139 101 103

003/14

Num. Foto

Sector

153

Descripció

Vista des del sud-est del mur u.e. 150.

UE 150 111

154

Descripció

Vista des del sud-est del mur u.e. 150.

UE 150 111

155

Descripció

Vista des del nord-est del mur u.e. 150.

UE 150 111

156

Descripció

Vista des del nord-oest del mur u.e. 150.

UE 150 111

157

Descripció

Vista zenital des del nord-oest del mur u.e. 150.

UE 150 111

158

Descripció

Vista des de l'est de la claveguera u.e. 113 una vegada desmuntada la claveguera u.e. 135.

UE 113

159

Descripció

Vista des de l'est de la claveguera u.e. 113 una vegada desmuntada la claveguera u.e. 135.

UE 113

003/14

Num. Foto

Sector

160

Descripció

Vista des de l'est de les clavegueres u.e. 152 a l'esquerra i u.e. 153 a la dreta.

UE 152 153 101 103 106

161

Descripció

Vista des de l'est de les clavegueres u.e. 152 a l'esquerra i u.e. 153 a la dreta.

UE 152 153 101 103 106

162

Descripció

Vista des del nord-est de les clavegueres u.e. 152 darrere i u.e. 153 davant.

UE 152 153 101 103 106

163

Descripció

Vista des del nord-oest de les clavegueres u.e. 152 darrere i u.e. 153 enmig i l'arqueta u.e. 183 davant.

UE 152 153 183 101 103

164

Descripció

Vista des del nord-oest de les clavegueres u.e. 152 darrere i u.e. 153 enmig i l'arqueta u.e. 183 davant.

UE 152 153 183 101 103

165

Descripció

Vista des del nord-oest de les clavegueres u.e. 152 darrere i u.e. 153 davant.

UE 152 153 101 103

003/14

Num. Foto

Sector

166

Descripció

Vista des del sud-est de les clavegueres u.e. 152 davant i u.e. 153 enmig i l'arqueta u.e. 183 darrere

UE 152 153 183 101 103 172

167

Descripció

Vista des del sud-est de les clavegueres u.e. 152 davant i u.e. 153 enmig i l'arqueta u.e. 183 darrere

UE 152 153 183 101 103 172

168

Descripció

Vista zenital des del sud-est de les clavegueres u.e. 152 davant i u.e. 153 enmig i l'arqueta u.e. 183 darrere

UE 152 153 183 101 103 172

169

Descripció

Vista des de l'est de l'interior de la claveguera u.e. 152 amb la claveguera u.e. 153 a la dreta.

UE 152 153 101 103

170

Descripció

Vista des del nord-est de l'interior de la claveguera u.e. 152 amb la claveguera u.e. 153 davant

UE 152 153 101 103 172

171

Descripció

Vista des del nord-oest del mur u.e. 106.

UE 106 101 103 172

003/14

Num. Foto

Sector

172

Descripció

Vista des del nord-est del mur u.e. 106.

UE 106 101 103 172

173

Descripció

Vista des del nord-est del mur u.e. 106.

UE 106 101 103 172

174

Descripció

Vista des de l'est de la claveguera u.e. 155 amb el seu reblliment u.e. 156.

UE 155 156 101 103

175

Descripció

Vista des del nord-est de la claveguera u.e. 155 amb el seu reblliment u.e. 156.

UE 155 156 101 103

176

Descripció

Vista des del nord-est de la claveguera u.e. 155 amb el seu reblliment u.e. 156.

UE 155 156 101 103

177

Descripció

Vista des del sud-est de la claveguera u.e. 155 amb el seu reblliment u.e. 156.

UE 155 156 101 103

178

Descripció

Vista des del sud-est de la claveguera u.e. 155 amb el seu reblliment u.e. 156.

UE 155 156 101 103

003/14

Num. Foto

Sector

179

Descripció

Vista zenital des de l'est de la claveguera u.e. 155 amb el seu rebliment u.e. 156.

UE 155 156 101 103

180

Descripció

Vista zenital des de l'oest de la claveguera u.e. 155 amb el seu rebliment u.e. 156.

UE 155 156 101 103

181

Descripció

Vista zenital des de l'est de l'interior de la claveguera u.e. 155 amb la seva reparació contemporània u.e. 170.

UE 155 170 101 103

182

Descripció

Vista des del nord-est de l'interior de la claveguera u.e. 155 amb la seva reparació contemporània u.e. 170.

UE 155 170 101 103

183

Descripció

Vista des del nord-est del mur u.e. 157.

UE 157 111 101 103

184

Descripció

Vista des del sud-est del mur u.e. 157.

UE 157 111 101 103

003/14

Num. Foto

Sector

185

Descripció

Vista zenital des de l'est del mur u.e. 157.

UE 157 111 101 103

186

Descripció

Vista zenital des del nord-est del mur u.e. 157.

UE 157 111 101 103

187

Descripció

Vista zenital des del nord-oest del mur u.e. 157.

UE 157 111

188

Descripció

Vista zenital des de l'est del mur u.e. 157.

UE 157 111

189

Descripció

Vista des de l'est de la claveguera u.e. 158 i el retall u.e. 160 amb el seu reblliment u.e. 159 a l'esquerra.

UE 158 159 160 101 103 106

190

Descripció

Vista des del nord-est de la claveguera u.e. 158 i el retall u.e. 160 amb el seu reblliment u.e. 159 darrere.

UE 158 159 160 101 103 106

003/14

Num. Foto

Sector

191

Descripció

Vista des del sud-est de la claveguera u.e. 158 i el retall u.e. 160 amb el seu rebliment u.e. 159 davant.

UE 158 159 160 101 103 106

192

Descripció

Vista des del sud-est de la claveguera u.e. 158 i el retall u.e. 160 amb el seu rebliment u.e. 159 davant.

UE 158 159 160 101 103 106

193

Descripció

Vista des del nord-est del mur u.e. 106 amb el col·lector u.e. 172 a l'esquerra i la claveguera u.e. 113 a la dreta al fons de la rasa.

UE 106 113 172 101 103

194

Descripció

Vista des del nord-est del mur u.e. 106 amb el col·lector u.e. 172 a l'esquerra i la claveguera u.e. 113 a la dreta al fons de la rasa.

UE 106 113 172 101 103

195

Descripció

Vista des del sud-est del mur u.e. 106 amb el col·lector u.e. 172 a la dreta i la claveguera u.e. 113 a l'esquerra al fons de la rasa.

UE 106 113 172 101 103

196

Descripció

Vista des del sud-est del mur u.e. 106 amb el col·lector u.e. 172 a la dreta i la claveguera u.e. 113 a l'esquerra al fons de la rasa.

UE 106 113 172 101 103

003/14

Num. Foto

Sector

197

Descripció

Vista des del sud-est de la claveguera u.e. 113 al fons de la rasa.

UE 113 101 103

198

Descripció

Vista des del sud-est del mur u.e. 161

UE 161 111

199

Descripció

Vista des del sud-est del mur u.e. 161

UE 161 111

200

Descripció

Vista des del sud-est del mur u.e. 161.

UE 161 111

201

Descripció

Vista des del sud-est del mur u.e. 161.

UE 161 111

202

Descripció

Vista des del nord-est de les clavegueres u.e. 162 i 163 al perfil de la rasa.

UE 162 163 101 103 106 172

203

Descripció

Vista des del nord-est de les clavegueres u.e. 162 i 163 al perfil de la rasa.

UE 162 163 101 103 106 172

003/14

Num. Foto

Sector

204

Descripció

Vista des de l'est de les clavegueres u.e. 162 i 163 al perfil de la rasa.

UE 162 163 101 103

205

Descripció

Vista des de l'est de les clavegueres u.e. 162 i 163 al perfil de la rasa.

UE 162 163 101 103

206

Descripció

Vista des del sud-est de les clavegueres u.e. 162 i 163 al perfil de la rasa.

UE 162 163 101 103 106

207

Descripció

Vista des del sud-est de les clavegueres u.e. 162 i 163 al perfil de la rasa.

UE 162 163 101 103 106

208

Descripció

Vista des del sud-est de les clavegueres u.e. 162 i 163 al perfil de la rasa.

UE 162 163 101 103 106

209

Descripció

Vista des de l'est del rebliment u.e. 147 de la fossa d'enterrament u.e. 149 del gos u.e. 148, que talla les argiles u.e. 111, amb l'arqueta u.e. 183 a l'esquerra.

UE 147 148 149 111 183 101

003/14

Num. Foto

Sector

210

Descripció

Vista des de l'est del rebliment u.e. 147 de la fossa d'enterrament u.e. 149 del gos u.e. 148, que talla les argiles u.e. 111, amb l'arqueta u.e. 183 a l'esquerra.

UE 147 148 149 111 183 101

211

Descripció

Vista des del sud-est del rebliment u.e. 147 de la fossa d'enterrament u.e. 149 del gos u.e. 148, que talla les argiles u.e. 111, amb el mur u.e. 106 a la dreta.

UE 147 148 149 111 106 101 103

212

Descripció

Vista en detall des del sud-est del rebliment u.e. 147 de la fossa d'enterrament u.e. 149 del gos u.e. 148, que talla les argiles u.e. 111, amb el mur u.e. 106 a la dreta.

UE 147 148 149 111 106

213

Descripció

Vista des del nord-est del rebliment u.e. 147 de la fossa d'enterrament u.e. 149 del gos u.e. 148, que talla les argiles u.e. 111, amb l'arqueta u.e. 183 darrere i el mur u.e. 106 a l'esquerra.

UE 147 148 149 111 183 106 101 103

214

Descripció

Vista des de l'est de la claveguera u.e. 158 amb el retall u.e. 160 davant i la claveguera u.e. 162 a l'esquerra.

UE 158 160 162

215

Descripció

Vista des de l'est de la claveguera u.e. 158 amb el retall u.e. 160 davant i la claveguera u.e. 162 a l'esquerra.

UE 158 160 162

003/14

Num. Foto

Sector

216

Descripció

Vista des del sud-est de la claveguera u.e. 158 amb el retall u.e. 160 davant i la claveguera u.e. 162 a l'esquerra.

UE 158 160 162

217

Descripció

Vista des del nord-est de la claveguera u.e. 158 amb el retall u.e. 160 davant i la claveguera u.e. 162 a l'esquerra.

UE 158 160 162

218

Descripció

Vista des de l'est del mur u.e. 139 amb la canonada u.e. 145 dins la caixa de teules u.e. 144 a l'esquerra i el rebliment u.e. 146 del retall u.e. 143.

UE 139 144 145 146 143 101 103

219

Descripció

Vista des del nord-oest del mur u.e. 139 amb la canonada u.e. 145 dins la caixa de teules u.e. 144 darrere i el rebliment u.e. 146 del retall u.e. 143.

UE 139 144 145 146 143 101 103

220

Descripció

Vista des del nord-oest del mur u.e. 139 amb la canonada u.e. 145 dins la caixa de teules u.e. 144 darrere i el rebliment u.e. 146 del retall u.e. 143.

UE 139 144 145 146 143 101 103

221

Descripció

Vista des del sud-oest del mur u.e. 139 amb la canonada u.e. 145 dins la caixa de teules u.e. 144 davant i el rebliment u.e. 146 del retall u.e. 143.

UE 139 144 145 146 143 101 103

003/14

Num. Foto

Sector

222

Descripció

Vista des del nord-est del gos u.e. 148 enterrat a la fossa u.e. 149, que talla les argiles u.e. 111.

UE 148 149 111 101 103

223

Descripció

Vista des de l'est del gos u.e. 148 enterrat a la fossa u.e. 149, que talla les argiles u.e. 111.

UE 148 149 111 101 103

224

Descripció

Vista des del nord-oest del gos u.e. 148 enterrat a la fossa u.e. 149, que talla les argiles u.e. 111.

UE 148 149 111 101 103

225

Descripció

Vista en detall des del sud-est del gos u.e. 148 enterrat a la fossa u.e. 149, que talla les argiles u.e. 111.

UE 148 149 111 101 103

226

Descripció

Vista zenital des del sud-est del gos u.e. 148 enterrat a la fossa u.e. 149, que talla les argiles u.e. 111.

UE 148 149 111

227

Descripció

Vista des de l'est del mur u.e. 139 amb la canonada u.e. 145 dins la caixa de teules u.e. 144 a l'esquerra i el mur u.e. 169 a la dreta.

UE 139 144 145 169 101 103

003/14

Num. Foto

Sector

228

Descripció

Vista des del nord-oest del mur u.e. 139 amb la canonada u.e. 145 dins la caixa de teules u.e. 144 darrere i el mur u.e. 169 davant.

UE 139 144 145 169 101 103

229

Descripció

Vista des del sud-est del mur u.e. 139 amb la canonada u.e. 145 dins la caixa de teules u.e. 144 davant i el mur u.e. 169 darrere.

UE 139 144 145 169 101 103

230

Descripció

Vista des del sud-est del mur u.e. 139 amb la canonada u.e. 145 dins la caixa de teules u.e. 144 davant i el mur u.e. 169 darrere.

UE 139 144 145 169 101 103

231

Descripció

Vista des del sud-est del mur u.e. 139 amb la canonada u.e. 145 dins la caixa de teules u.e. 144 davant i el mur u.e. 169 darrere.

UE 139 144 145 169 101 103

232

Descripció

Vista zenital des de l'est del mur u.e. 169 amb el mur u.e. 139 a l'esquerra.

UE 169 139

233

Descripció

Vista zenital des de l'est del mur u.e. 169 amb el mur u.e. 139 a l'esquerra.

UE 169 139

003/14

Num. Foto

Sector

234

Descripció

Vista des del nord-est de la claveguera u.e. 166 amb el mur u.e. 106 a l'esquerra i la claveguera u.e. 165 a la dreta.

UE 166 106 165

235

Descripció

Vista en detall des del nord-est de la claveguera u.e. 166 amb el mur u.e. 106 a l'esquerra i la claveguera u.e. 165 a la dreta.

UE 166 106 165

236

Descripció

Vista des del nord-est de la claveguera u.e. 166 amb el mur u.e. 106 a l'esquerra i la claveguera u.e. 165 a la dreta.

UE 166 165 106

237

Descripció

Vista des del nord-est de la claveguera u.e. 166 amb el mur u.e. 106 a l'esquerra i la claveguera u.e. 165 a la dreta.

UE 166 165 106

238

Descripció

Vista des de l'est de la claveguera u.e. 166 a l'esquerra amb el mur u.e. 106 davant i la claveguera u.e. 165 darrere al fons de la rasa.

UE 166 165 106

239

Descripció

Vista des del sud-est de la claveguera u.e. 166 davant amb la claveguera u.e. 165 a l'esquerra al fons de la rasa i el col·lector u.e. 172 a la dreta.

UE 166 165 172

003/14

Num. Foto

Sector

240

Descripció

Vista des de l'est de la claceguera u.e. 165 al perfil de la rasa.

UE 165

241

Descripció

Vista des del nord-est del mur u.e. 139 una vegada desmuntat parcialment, amb el mur u.e. 169 a la dreta.

UE 139 169 101 103

242

Descripció

Vista des del nord-est dels murs u.e. 139 i 169 protegits amb geotèxtil.

UE 139 169

243

Descripció

Vista des del nord-est de les clavegueres u.e. 165 i 166.

UE 165 166 103 172

244

Descripció

Vista des del nord-est de les clavegueres u.e. 165 i 166.

UE 165 166 103 172

245

Descripció

Vista des del nord-est de les clavegueres u.e. 165 i 166.

UE 165 166 103 172

003/14

Num. Foto

Sector

246

Descripció

Vista des del nord-est de les clavegueres u.e. 165 i 166.

UE 165 166 103 172

247

Descripció

Vista des del sud-est de les clavegueres u.e. 165 i 166.

UE 165 166 103 106 172

248

Descripció

Vista des del sud-est de les clavegueres u.e. 165 i 166.

UE 165 166 103 106 172

249

Descripció

Vista des del sud-est de les clavegueres u.e. 165 i 166.

UE 165 166 103 106 172

250

Descripció

Vista des del sud-est de les clavegueres u.e. 165 i 166.

UE 165 166 103 106 172

251

Descripció

Vista des del nord-est de les clavegueres u.e. 165 i 166 amb el mur u.e. 106 a l'esquerra.

UE 165 166 106 103 172

252

Descripció

Vista des del nord-est de les clavegueres u.e. 165 i 166 amb el mur u.e. 106 a l'esquerra.

UE 165 166 106 103 172

003/14

Num. Foto

Sector

253

Descripció

Vista des de l'est de les clavegueres u.e. 165 i 166 amb el mur u.e. 106 davant.

UE 165 166 106 103 172

254

Descripció

Vista des de l'est de les clavegueres u.e. 165 i 166 amb el mur u.e. 106 davant.

UE 165 166 106 103 172

255

Descripció

Vista des del nord-est de les clavegueres u.e. 165 i 166 amb el mur u.e. 106 a l'esquerra.

UE 165 166 103 172

256

Descripció

Vista des del nord-est de les clavegueres u.e. 165 i 166 amb el mur u.e. 106 a l'esquerra.

UE 165 166 103 172
